



Comune di Ribera
Libero Consorzio Comunale di Agrigento
Servizio Gabinetto del Sindaco

ORDINANZA SINDACALE

N. 47 DEL 25.09.18-

Oggetto: condizione meteo avverse dalle ore 16.00 del 25.09.2018 e fino alle ore 24.00 del 26.09.2018.

IL SINDACO

Visto l'avviso Regionale della Protezione Civile della Regione Siciliana, prot n. 46943 del 25.09.2018, pervenuta via e-mail, con cui si comunica la situazione di STATO DI ALLERTA ARANCIONE PREALLARME a partire dalle ore 16.00 del 25.09.2018 e fino alle ore 24.00 del 26.09.2018;

Preso atto che nel suddetto comunicato, che si allega alla presente ordinanza, è stata evidenziata un'allerta arancione preallarme.

Che pertanto sono attese precipitazioni di intensità elevata e tali fenomeni potrebbero costituire pericolo per l'incolumità delle persone.

Ritenuto di dover adottare e suggerire attività di prevenzione ed interventi precauzionali per la pubblica e privata incolumità;

PQS

ORDINA

La popolazione, residente del Comune di Ribera, di adottare ogni e più opportuno mezzo di protezione dai fenomeni di allagamento che potrebbero verificarsi in concomitanza delle precipitazioni a prevalente carattere di rovescio o temporale. I fenomeni temporaleschi saranno accompagnati da venti forti a burrasca, con raffiche sino a burrasca forte, dai quadranti nord-orientali. Possibili mareggiate sulle coste esposte dalla serata di oggi, martedì 25 settembre 2018 e per le successive 9-12 ore. Si prevedono precipitazioni a prevalente carattere di rovescio o temporale, sulla Sicilia occidentale specie versanti meridionali. I fenomeni saranno accompagnati da rovesci di forte intensità, frequenza attiva elettrica, locali grandinate e forti raffiche di vento.

In particolare si consiglia:

- Di non soggiornare o permanere in locali seminterrati o comunque posti al di sotto del livello stradale, ciò è riferito anche alle automobili;
- Di non allontanarsi, durante i fenomeni di precipitazioni, dalle proprie abitazioni se non per motivi strettamente necessari;
- Di mettere in salvo tutti i beni collocati in locali allagabili e porre al sicuro la propria automobile evitando la sosta nelle zone più a rischio evitandone l'uso se non in caso di necessità;
- Di evitare il transito pedonale e veicolare nei pressi di aree già sottoposte ad allagamenti;
- Di non spostarsi, durante i fenomeni temporaleschi, dai luoghi e dalle zone ritenute più sicure;
- Di evitare e fare attenzione agli attraversamenti dei fiumi e dei valloni;
- Di prestare attenzione agli ulteriori annunci diramati dalle autorità anche a mezzo dell'informazione nazionale e locale;
- Di contattare in caso di pericolo a persone e/o cose i Vigili del Fuoco (115 - 0925/21222) o il Comando della Polizia Locale (0925/61001).



Il Sindaco
CARMELO PACE



prot. n° 46943
 del 25-set-18

**AVVISO REGIONALE DI PROTEZIONE CIVILE
 PER IL RISCHIO METEO-IDROGEOLOGICO E IDRAULICO N. 18268**

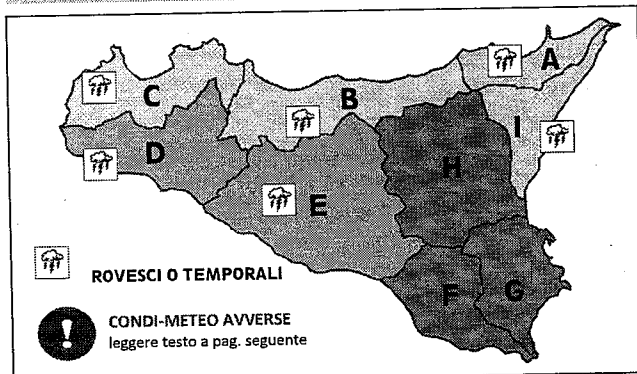
(D. Lgs. n° 1 del 02/01/2018, Direttiva P.C.M. 27/02/2004 e ss.mm.ii., DPRS n° 626/GAB del 30/10/2014 - Sistema di allertamento per rischio idrogeologico e idraulico)

VALIDITA': dalle ore 16:00 del 25-set-2018 fino alle ore 24:00 del 26-set-2018

RISCHIO METEO-IDROGEOLOGICO E IDRAULICO: LIVELLI DI ALLERTA

AGGIORNAMENTO PER OGGI 25/9/2018

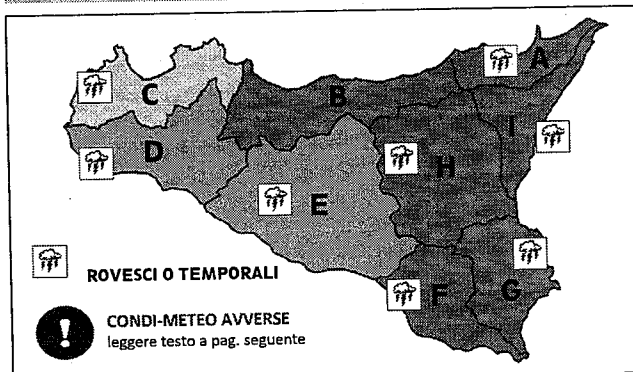
(di regola, dall'emissione alle ore 24:00)



EOLIE: ZONA A - USTICA, EGADI: ZONA C - PANTELLERIA: ZONA D - PELAGIE: ZONA E

PREVISIONE PER DOMANI 26/9/2018

(di regola, dalle ore 0:00 fino alle ore 24:00)

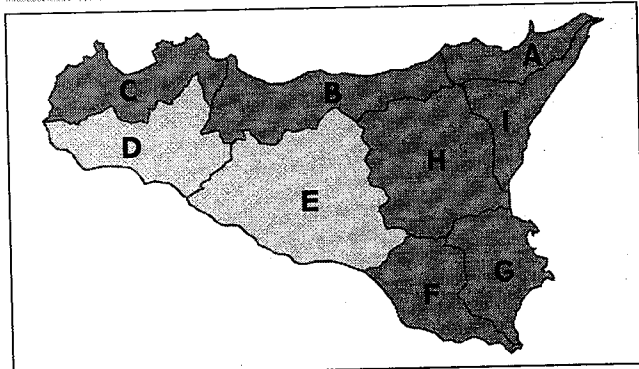


EOLIE: ZONA A - USTICA, EGADI: ZONA C - PANTELLERIA: ZONA D - PELAGIE: ZONA E

RISCHIO IDRAULICO (bacini maggiori): LIVELLI DI ALLERTA

AGGIORNAMENTO PER OGGI 25/9/2018

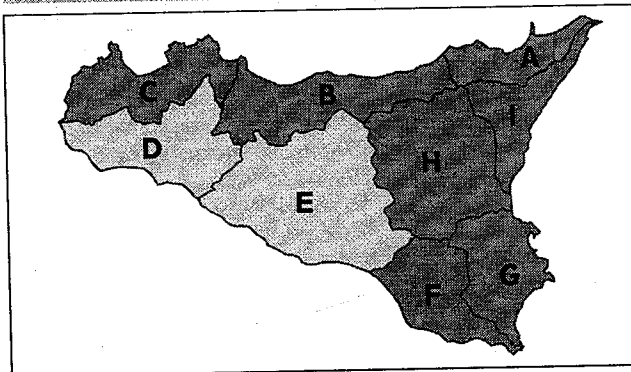
(di regola, dall'emissione alle ore 24:00)



EOLIE: ZONA A - USTICA, EGADI: ZONA C - PANTELLERIA: ZONA D - PELAGIE: ZONA E

PREVISIONE PER DOMANI 26/9/2018

(di regola, dalle ore 0:00 fino alle ore 24:00)



EOLIE: ZONA A - USTICA, EGADI: ZONA C - PANTELLERIA: ZONA D - PELAGIE: ZONA E

LIVELLI DI ALLERTA ADOTTATI E FASI OPERATIVE ATTIVATE

TIPO DI RISCHIO	LIVELLI DI ALLERTA E FASI OPERATIVE PER OGGI		
	VERDE GENERICA VIGILANZA	GIALLA ATTENZIONE	ARANCIONE PREALLARME
IDROGEOLOGICO E IDRAULICO ⁽¹⁾	F, G, H		
IDROGEOLOGICO E IDRAULICO PER TEMPORALI ⁽²⁾		A, B, C, I	D, E
IDRAULICO ⁽³⁾	A, B, C, F, G, H, I	D, E	

LIVELLI DI ALLERTA E FASI OPERATIVE PER DOMANI		
VERDE GENERICA VIGILANZA	GIALLA ATTENZIONE	ARANCIONE PREALLARME
B		
A, F, G, H, I	C	D, E
A, B, C, F, G, H, I	D, E	

- (1) Le possibili criticità idrauliche sono riferite ai bacini minori (< 50 kmq) e alle aree urbanizzate
 (2) Come sopra, con forzante Meteo
 (3) Condizioni diffuse di possibile criticità idraulica nei bacini maggiori (> 50 kmq)

**VEDI DISPOSIZIONI GENERALI
 E AVVERTENZE**

NOTE IN CASO DI TEMPORALI, PRESTARE PARTICOLARE ATTENZIONE AI DEFLUSSI NELLE AREE URBANE E AI LUOGHI FREQUENTATI DALL'UOMO ANCHE IN PROSSIMITA' DEI CORSI D'ACQUA

**FASI OPERATIVE ATTIVATE
 PER IL DRPC-SICILIA**

PER OGGI: 25/9/2018
 PER DOMANI: 26/9/2018

**PREALLARME
 PREALLARME**

SEGUE AVVISO



prot. n° 46943
del 25-set-18

**AVVISO REGIONALE DI PROTEZIONE CIVILE
PER IL RISCHIO METEO-IDROGEOLOGICO E IDRAULICO N. 18268**

(D. Lgs. n° 1 del 02/01/2018, Direttiva P.C.M. 27/02/2004 e ss.mm.ii., DPRS n° 626/GAB del 30/10/2014 - Sistema di allertamento per rischio idrogeologico e idraulico)

VALIDITA': dalle ore 16:00 del 25-set-2018 fino alle ore 24:00 del 26-set-2018

**OPERAZIONI DI RILASCIO IN ALVEO PREVISTE E/O IN ATTO COMUNICATE DAI GESTORI DELLE DIGHE
(in parentesi: il bacino principale, il corso d'acqua a valle e le portate di scarico dichiarate in mc/s):**

DISUERI (Gela, Disueri; 10), GAMMAUTA (Verdura, Sosio; 3), PRIZZI (Verdura, Raia; 3)

IN RELAZIONE ALLE SOPRA INDICATE OPERAZIONI, POTREBBERO VERIFICARSI FENOMENI LOCALIZZATI E/O DIFFUSI DI ESONDAZIONE LUNGO I CORSI D'ACQUA A VALLE DELLE DIGHE. LE STRUTTURE LOCALI DI PROTEZIONE CIVILE ADOTTERANNO, AL RIGUARDO, LE PROCEDURE PREVISTE NEI PROPRI PIANI DI PROTEZIONE CIVILE PER IL RISCHIO IDROGEOLOGICO E IDRAULICO

DOCUMENTI DI RIFERIMENTO EMESSI DAL DPC/CENTRO FUNZIONALE CENTRALE:

VALUTAZIONI METEOROLOGICHE NUMERICHE	del 25-set-2018	PREVISIONI METEO SINOTTICHE NAZIONALI	del 25-set-2018
BOLLETTINO DI VIGILANZA METEOROLOGICA NAZIONALE	del 25-set-2018		
<input checked="" type="checkbox"/> L'AVVISO DI CONDIZIONI METEOROLOGICHE AVVERSE	del 25-set-2018 n. 18114	Prot. DPC/PRE/54222	

FENOMENI PREVISTI

per la giornata di oggi **25-set-18**

per la giornata di domani **26-set-18**

Da sparse a diffuse a partire dalla serata, a prevalente carattere di rovescio o temporale, sui settori meridionali della Sicilia centro-occidentale, con quantitativi cumulati generalmente moderati; da isolate a sparse, localmente anche a carattere di rovescio o temporale, sul resto della Sicilia centro-occidentale e su quella nord-orientale, con quantitativi cumulati da deboli a puntualmente moderati	PRECIPITAZIONI	Da sparse a diffuse durante la notte, a prevalente carattere di rovescio o temporale e in rapido esaurimento prima dell'alba, sulla Sicilia centro-occidentale, in particolare sui settori meridionali, con quantitativi cumulati generalmente moderati; isolate, anche a carattere di rovescio o breve temporale, sui rilievi della Sicilia orientale, con quantitativi cumulati deboli
--	-----------------------	--

Assenti	NEVICATE	Assenti
---------	-----------------	---------

Nessun fenomeno significativo	VISIBILITA'	Nessun fenomeno significativo
-------------------------------	--------------------	-------------------------------

Massime in generale diminuzione	TEMPERATURE	Nessuna variazione di rilievo
---------------------------------	--------------------	-------------------------------

Di burrasca nord-orientali, con raffiche di burrasca forte	VENTI	Di burrasca nord-orientali, con raffiche di burrasca forte
--	--------------	--

Da agitato a molto agitato lo Ionio; agitato il Tirreno centro-meridionale al largo; molto mossi i restanti bacini	MARI	Da agitato a molto agitato lo Ionio; agitato il Tirreno centro-meridionale al largo; molto mossi i restanti bacini
--	-------------	--

CONDI-METEO AVVERSE

SI PREVEDE IL PERSISTERE DI VENTI DA FORTI A BURRASCA, CON RAFFICHE SINO A BURRASCA FORTE, DAI QUADRANTI NORD-ORIENTALI. POSSIBILI MAREGGIATE SULLE COSTE ESPOSTE. DALLA SERATA DI OGGI, MARTEDI 25 SETTEMBRE 2018, E PER LE SUCCESSIVE 9-12 ORE, SI PREDONDONO PRECIPITAZIONI, A PREVALENTE CARATTERE DI ROVESCIO O TEMPORALE, SULLA SICILIA OCCIDENTALE, SPECIE VERSANTI MERIDIONALI. I FENOMENI SARANNO ACCOMPAGNATI DA ROVESCII DI FORTE INTENSITA', FREQUENTE ATTIVITA' ELETTRICA, LOCALI GRANDINATE E FORTI RAFFICHE DI VENTO

DISPOSIZIONI GENERALI

Si invitano tutti gli Enti cui la presente è diretta (elenco in calce), e i Sindaci in particolare, a predisporre le azioni di prevenzione previste nei propri piani di protezione civile in attuazione ai LIVELLI DI ALLERTA e alle corrispondenti FASI OPERATIVE dichiarate dal CFDM1-settore Idro e adottate, per delega del Presidente della Regione, dal Capo del DRPC-Sicilia (Rif. normativi: Decreto legislativo n.1 del 02/01/2018: "Codice della protezione civile", DPRS del 27/01/2011 in GURS n. 8 del 18/02/2011: "Linee Guida per la redazione dei piani di protezione civile comunali e intercomunali in tema di rischio idrogeologico", DPRS n° 626/GAB del 30/10/2014: "Direttiva regionale per la gestione organizzativa e funzionale del sistema di allerta per il rischio idrogeologico e idraulico ai fini di protezione civile").

I responsabili locali di protezione civile sono invitati a prestare specifica attenzione alle condizioni meteorologiche locali e alle loro variazioni, non prevedibili e talora repentine, nonché agli effetti al suolo derivanti, ancorché potenziali, temuti o presumibili, adeguando all'occorrenza e opportunamente le Fasi operative e i propri modelli di intervento. In particolare, se sono note condizioni di vulnerabilità del territorio per effetto di dissesti precedenti, la Autorità locali di protezione civile possono, all'occorrenza, adottare Fasi Operative con livelli superiori a quelli del presente Avviso.

Si raccomanda di dare la massima e tempestiva diffusione del presente Avviso e di informare la SORIS e i Servizi del DRPC-Sicilia competenti per territorio circa l'evoluzione della situazione. Il presente Avviso è pubblicato su www.protezionecivilesicilia.it

IL VALUTATORE: PANEBIANCO

IL DIRIGENTE DEL CFDM1-Settore Idro
(BASILE)

IL DIRIGENTE GENERALE
CAPO DEL DIPARTIMENTO
(FOTI)

Contatti: Centro Funzionale Decentrato Multirischio Integrato-settore Idro
e-mail: centrofunzionale@protezionecivilesicilia.it
posta certificata: centrofunzionale@pec.protezionecivilesicilia.it

SORIS
numero verde 800 404040 - tel. 091 7433111 - fax 091 7074796/7
e-mail: soris@protezionecivilesicilia.it



prot. n° 46943
del 25-set-18

**AVVISO REGIONALE DI PROTEZIONE CIVILE
PER IL RISCHIO METEO-IDROGEOLOGICO E IDRAULICO N. 18268**

(D. Lgs. n° 1 del 02/01/2018, Direttiva P.C.M. 27/02/2004 e ss.mm.ii., DPRS n° 626/GAB del 30/10/2014 - Sistema di allertamento per rischio idrogeologico e idraulico)

VALIDITA': dalle ore 16:00 del 25-set-2018 fino alle ore 24:00 del 26-set-2018

AVVERTENZE

Le criticità attese per il **RISCHIO IDROGEOLOGICO E IDRAULICO**, stimate sulla base delle precipitazioni previste, possono comportare manifestazioni localizzate o diffuse di tipo **geomorfologico** (frane) e/o di tipo **idraulico nei piccoli bacini (< 50 kmq) e nelle aree urbanizzate**. In caso di piogge concentrate in intervalli di tempo contenuti, le criticità possono assumere carattere di estrema pericolosità (es: colate detritiche, crolli, inondazioni localizzate).

Le criticità attese per il **RISCHIO IDROGEOLOGICO E IDRAULICO CON FORZANTE TEMPORALI**, stimate sulla base delle precipitazioni previste e dell'occorrenza di temporali, possono risultare più gravose in relazione alla distribuzione e intensità dei fenomeni che risultano connotati da elevata incertezza previsionale.

Le criticità attese per il **RISCHIO IDRAULICO**, stimate sulla base delle precipitazioni previste, si riferiscono a possibili fenomeni prevalentemente di tipo **idraulico** principalmente nell'ambito del reticolo idrografico naturale dei **bacini maggiori** (> 50 kmq) (alluvioni, esondazioni).

In presenza di condizioni strutturali inadeguate dei corsi d'acqua e delle reti fognarie e in caso di beni ubicati in prossimità o all'interno di zone vocate al dissesto idrogeologico e idraulico, le criticità possono manifestarsi in maniera più gravosa a prescindere dai quantitativi previsti e/o reali di pioggia.

Le operazioni effettuate dai gestori degli impianti di ritenuta possono causare fenomeni localizzati o diffusi di esondazione a valle delle dighe in relazione agli eventuali ulteriori apporti fluviali, nonché allo stato di manutenzione dei corsi d'acqua.

Si consulti la "tabella degli scenari" pubblicata sul sito del DRPC-Sicilia (www.protezionecivilesicilia.it).

**ELENCO DEI DESTINATARI DELL'AVVISO REGIONALE DI PROTEZIONE CIVILE
PER IL RISCHIO METEO-IDROGEOLOGICO E IDRAULICO**

Sindaci

Responsabili Uffici Comunali di P.C.

Liberi Consorzi, Città Metropolitane

Responsabili Uffici Provinciali P.C.

Dipartimento Acque e Rifiuti

- Servizio 2: Osservatorio Acque - Sala Operativa

- Servizio 3: Settore Infrastrutture per le acque

Dipartimento Agricoltura

- SIAS

Corpo Forestale Regione Siciliana

Ispettorati Ripartimentali delle Foreste

Dipartimento Regionale Tecnico

- Uffici Genio Civile

Dipartimento Regionale Ambiente

Ufficio Tecnico per le Dighe - sez. Palermo

Enti Gestori Dighe

Enti Parco (Alcantara, Etna, Madonie, Nebrodi, Sicani)

Riserve Naturali Orientate

ARPA - Agenzia Regionale Protezione Ambiente

Uffici Soprintendenza ai BB.CC.AA.

ASI - Aree Sviluppo Industriale

Consorzi di Bonifica

Ordini professionali (Architetti, Geologi, Geometri, Ingegneri)

DRPC

- Dirigenti dei Servizi competenti per territorio, RIA, Emergenza, Volontariato

- Responsabili U.O.B. Rischio Idrogeologico

- Referenti provinciali: Volontariato, Comunicazione, Materiali e mezzi

Prefetture - UTG

Corpo Nazionale Vigili del Fuoco tramite le Prefetture

Comando Regionale Arma dei Carabinieri tramite le Prefetture

Compartimento Polizia Stradale Sic. Orientale tramite le Prefetture

Compartimento Polizia Stradale Sic. Occidentale tramite le Prefetture

Comando Regionale Sicilia Guardia di Finanza tramite le Prefetture

Direzioni Marittime tramite le Prefetture

Capitanerie di Porto tramite le Prefetture

CNSAS Corpo Naz.le Soccorso Alpino e Speleologico

Dipartimento per la Pianificazione Strategica dell'Ass.to Reg.le Salute

SUES 118

CRI

ANAS

CAS

RFI

ENEL - Sicilia

TERNA - Sicilia

Enti gestori telefonia

ENI Integrated Crisis Center - Roma

e, p.c.

Presidente della Regione Siciliana

Dipartimento della Protezione Civile