



COMUNE DI RIBERA

Provincia di Agrigento
IV Settore - Attività Produttive e Urbanistica
S.U.A.P.

PIANO URBANISTICO COMMERCIALE











TAV. IV
STATO DI FATTO
PLANIMETRIA BORGO BONSIGNORE
Scala 1:2.000

PROGETTISTA: Geom. Luigi Marino

COLLABORATORI: Alfonso Tortorici
Serafino Cucuzzella
Filippo Vitali
Anna Tagliavore
Domenico Gambino



Legenda

-  Panifici
-  Esercizi Pubblici
-  Farmacie
-  Tabacchi
-  Edicole
-  Chioschi
-  Onoranze funebri
-  Impianti Distribuzione Carburanti
-  Esercizi di Vicinato Alimentare
-  Esercizi di Vicinato Non Alimentare
-  Medie Strutture di Vendita (Sv<mq400)
-  Medie Strutture di Vendita (Sv>mq400)
-  Mercato Settimanale

