



**COMUNE DI RIBERA**  
 Libero Consorzio Comunale di Agrigento

**DELIBERAZIONE DEL CONSIGLIO COMUNALE**

**N. 17 del 26/04/2023**

**OGGETTO: Approvazione Piano delle alienazioni e valorizzazioni del patrimonio immobiliare comunale – anno 2023.**

L'anno duemilaventitre il giorno 26 del mese di Aprile, alle ore 20,00 in Ribera, nella sala consiliare di questo Comune, a seguito di regolare invito diramato ai sensi delle vigenti norme, dopo l'ora di sospensione per mancanza di numero legale, si è riunito oggi in seduta straordinaria ed in seduta pubblica il Consiglio Comunale nelle persone dei Signori:

		Pres.	Ass.		Pres.	Ass.
1	ANGILERI MARIA GRAZIA	X		9	LIBERTO AURORA	X
2	CATERNICCHIA PAOLO	X		10	MICELI ROSALIA	X
3	CIANCIMINO GIUSEPPE	X		11	MULE' ALFREDO	X
4	CIBELLA CALOGERO	X		12	MULE' ENZA	X
5	COSTA VINCENZO	X		13	MULE' FEDERICA	X
6	DI CARO GIOVANNI	X		14	QUARTARARO MARIA	X
7	GANDUSCIO ELISA		X	15	SIRAGUSA PIETRO	X
8	INGLESE NICOLA	X		16	TORTORICI GIOVANNI	X

Assume la Presidenza il Dott. Vincenzo Costa, Presidente del Consiglio Comunale, con la partecipazione del Segretario Generale Dott. Leonardo Misuraca.

Constatata la presenza di numero 13 Consiglieri su 16 assegnati a questo Comune, risultano assenti i Consiglieri, Ganduscio, Miceli e Tortorici, si è riconosciuto a termine dell'art. 21 della L.R. n° 26 del 01/09/1993 essere legale il numero degli intervenuti per potere deliberare sulla proposta sopra indicata.

Si dà atto che sono presenti alla seduta per la G.C.: il Sindaco Matteo Ruvolo, il Vice Sindaco Leonardo Augello e gli Assessori, Giovanni Di Caro, Giuseppe Maria Sgrò.

Svolgono le funzioni di scrutatori nominati dal Presidente i Signori Consiglieri: Angileri, Cibella. Mulè F.

## **Proposta di deliberazione consiliare allegata**

Il Presidente dà la parola al Dirigente del 2 ° Settore, Ing. Salvatore Ganduscio, il quale illustra la proposta.

Il Presidente dà la parola al Consigliere Inglese che nella qualità di Presidente della 3<sup>a</sup> Commissione Consiliare comunica che la 3<sup>a</sup> Commissione esprime parere favorevole.

Il Presidente poichè non ci sono interventi pone ai voti la proposta avente ad oggetto:

*“Approvazione Piano delle alienazioni e valorizzazioni del patrimonio immobiliare comunale – anno 2023.”*

Effettuata la votazione per alzata e seduta e fatto il computo dei voti, si ha il seguente risultato:

Consiglieri presenti 13

Favorevoli 13

Il Consiglio approva con 13 voti favorevoli.

### **IL CONSIGLIO COMUNALE**

Constatato l'esito della votazione;

### **D E L I B E R A**

di approvare l'allegata proposta di deliberazione che qui si intende integralmente riportata.

Il Presidente chiede di dichiarare, con separata votazione, la presente deliberazione immediatamente esecutiva.

Consiglieri presenti 13

Favorevoli 13

Il Consiglio approva con 13 voti favorevoli.



# COMUNE DI RIBERA

Provincia di Agrigento

## PROPOSTA DI DELIBERAZIONE DEL CONSIGLIO COMUNALE

<b>OGGETTO</b>	Approvazione Piano delle alienazioni e valorizzazioni del patrimonio immobiliare comunale - anno 2023.
----------------	--

Il Sindaco,

**Richiamata** la Delibera di Giunta Comunale n. 40 del 24.03.2023, e previa acquisizione del parere del Collegio dei revisori dei conti,

### **PROPONE**

al Consiglio Comunale:

1. L'approvazione del "Piano delle alienazioni e valorizzazioni immobiliari" comprendente immobili di proprietà comunale non strumentali all'esercizio delle funzioni istituzionali suscettibili di alienazione e/o valorizzazione, come da tabella riportata nella Delibera di Giunta Comunale n. 40 del 24.03.2023, redatta per l'anno 2023, ai sensi dell'art. 58, comma 1 e comma 3 del D.L. 25.06.2008 n.112 convertito con modificazioni dalla Legge 133/2008.
2. Dare atto, che il presente provvedimento potrebbe comportare riflessi diretti sulla situazione economico finanziaria o sul patrimonio dell'Ente.
3. Pubblicare il presente provvedimento all'Albo Pretorio sul sito WEB del Comune.

Ribera, li 12/04/2023

Il Sindaco

(Avv. Matteo Ruvolo)



Comune di Ribera  
Libero Consorzio Comunale di Agrigento

Proposta di Deliberazione ad oggetto: **Approvazione Piano delle alienazioni e valorizzazioni del patrimonio immobiliare comunale - anno 2023.**

**PARERE DI REGOLARITA' TECNICA**

In relazione al disposto di cui all' art. 53, comma 1, della legge 8 giugno 1990, n. 142, come modificato dall'art. 12 della L.R. 23 dicembre 2000, n. 30 e recepito dall'art. 1, comma 1, lett. i), della legge regionale 11 dicembre 1991, n. 48 e degli artt. 49 e 147 bis, comma 1, D. Lgs. 267/2000 (TUEL)

*IL DIRIGENTE DEL SETTORE 2 – Infrastrutture e Urbanistica*

esprime parere favorevole di regolarità tecnica attestante la regolarità e la correttezza dell'azione amministrativa.

Ribera, 12.04.2023

*IL DIRIGENTE DEL 2° SETTORE*  
*(Ing. Salvatore Ganduscio)*

**PARERE DI REGOLARITA' CONTABILE**

*IL DIRIGENTE DEL SETTORE FINANZIARIO*

In relazione al disposto di cui agli artt. 53, della legge 8/6/1990, n.142 recepito dall'art. 1, comma 1, lett. i), della legge regionale 11 dicembre 1991, n. 48 e degli artt. 49, 147 bis, comma 1 e 153, comma 5, del Decreto Legislativo n° 267 del 18 agosto 2000 e s.m.i.;

ESPRIME

parere favorevole in ordine alla regolarità contabile.

Ribera, 13/4/2023

*IL DIRIGENTE DEL SETTORE FINANZIARIO*  
*(Dott. Raffaele Gallo)*

Prot. Gen. 6392

14 APR. 2023



**COMUNE DI RIBERA**

(Libero Consorzio Comunale di Agrigento)

Proposta di Deliberazione del Consiglio Comunale avente per

OGGETTO: "Piano delle alienazioni e valorizzazioni del patrimonio immobiliare comunale - anno 2023".

### **IL COLLEGIO DEI REVISORI DEI CONTI**

nominato con deliberazione del Consiglio Comunale n.1 del 01/02/2022;

VISTA la proposta deliberativa di cui all'oggetto sopra indicato, trasmessa a questo Collegio "a mano" dal Responsabile dell'Ufficio Finanziario in data 13/04/2023 per l'acquisizione del competente parere;

**Premesso che:**

- l'art. 58 del D.L. 25 giugno 2008, n. 112 convertito nella citata legge 6 agosto 2008, n. 133 e s.m.i., rubricato "Ricognizione e valorizzazione del patrimonio immobiliare di Regioni, Comuni e altri Enti Locali" prevede, al comma 1, che *"Per procedere al riordino, gestione e valorizzazione del patrimonio immobiliare di Regioni, Province, Comuni e altri Enti Locali, nonché di società o Enti a totale partecipazione dei predetti enti, ciascuno di essi, con delibera dell'organo di Governo individua, redigendo apposito elenco, sulla base e nei limiti della documentazione esistente presso i propri archivi e uffici, i singoli beni immobili ricadenti nel territorio di competenza, non strumentali all'esercizio delle proprie funzioni istituzionali, suscettibili di valorizzazione ovvero di dismissione. Viene così redatto il piano alienazioni e valorizzazioni immobiliari allegato al bilancio di previsione nel quale, previa intesa, sono inseriti immobili di proprietà dello Stato individuati dal Ministero dell'Economia e delle Finanze – Agenzia del Demanio tra quelli che insistono nel relativo territorio"*;
- l'articolo 239, comma 1, lettera b.1) del D.Lgs. n.267/2000 (come modificato dall'art.3 del Decreto legge 10 ottobre 2012 n.174), prevede che l'organo di revisione esprima parere in ordine agli strumenti di programmazione economica finanziaria;

VISTA la Delibera di Giunta Comunale n.40 del 24/03/2023;

Collegio Revisori Comune di Ribera

**VISTI** gli allegati fascicoli numerati dal nr.1 al nr.123 contenenti relazioni di stima dei beni immobili inseriti nel piano delle alienazioni e valorizzazioni;

**VISTO** il parere "favorevole", ai sensi degli artt.49 e 147 bis comma 1 del D.Lgs. n.267/2000, a firma del Responsabile del II Settore Infrastrutture e Urbanistica Ing. Ganduscio espresso in data 14/03/2023 in ordine alla regolarità tecnica;

**VISTO** il parere "favorevole" ai sensi degli artt.49 e 147 bis comma 1 e 153 comma 5, del D.Lgs. n.267/2000, espresso dal Responsabile dei Servizi Finanziari dott. Raffaele Gallo in data 20/03/2023 in ordine alla regolarità contabile;

### **ESPRIME PARERE FAVOREVOLE**

In relazione alla proposta di deliberazione del Consiglio Comunale avente ad oggetto:  
"Piano delle alienazioni e valorizzazioni del patrimonio immobiliare comunale - anno 2023".

**Li 13 Aprile 2023**

Il Collegio dei Revisori dei Conti:

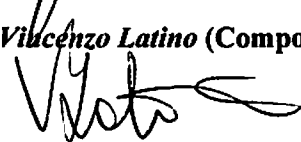
*dott. Salvatore Maurizio Di Lena* (Presidente)



*dott. Antonio Di Prima* (Componente)



*rag. Vincenzo Latino* (Componente)



**COMUNE DI RIBERA**

Libero Consorzio Comunale di Agrigento

**DELIBERAZIONE DELLA GIUNTA COMUNALE  
N. 40 del 24/03/2023****IMMEDIATAMENTE ESECUTIVA****OGGETTO: Piano delle alienazioni e valorizzazioni del patrimonio immobiliare comunale – anno 2023.**

L'anno duemilaventitre, il giorno ventiquattro del mese di marzo, alle ore 18,00 e seguenti, nella sala delle adunanze di questo Comune, regolarmente convocata si è riunita la Giunta Comunale con l'intervento dei signori:

	<i>Cognome e Nome</i>	<i>Carica</i>	<i>Presente</i>	<i>Assente</i>
1	<b>RUVOLO MATTEO</b>	<b>SINDACO</b>	X	
2	<b>AUGELLO LEONARDO</b>	<b>VICE SINDACO</b>	X	
3	<b>DI CARO GIOVANNI</b>	<b>ASSESSORE</b>	X	
4	<b>MICELI ROSALIA</b>	<b>ASSESSORE</b>	X	
5	<b>SGRO' GIUSEPPE MARIA</b>	<b>ASSESSORE</b>	X	
		<i>N. presenti</i>	5	0

Presiede la seduta l'Avv. Matteo Ruvolo, nella qualità di Sindaco.

Partecipa alla seduta, ai sensi dell'art. 97, comma 4, lett. a) , del d.lgs. 18 agosto 2000 n. 267, il Segretario Generale Dott. Leonardo Misuraca, il quale cura anche la redazione del presente verbale. Il Presidente, constatato il numero legale degli intervenuti, dichiara aperta la discussione ed invita la Giunta a deliberare in ordine all'argomento in oggetto indicato.

## **LA GIUNTA COMUNALE**

Visto il Decreto Legislativo 18 agosto 2000, n° 267;

Vista la L.R. 15 marzo 1963, n° 16, recante “Ordinamento amministrativo degli Enti Locali nella Regione Siciliana” e successive modifiche ed integrazioni.

Vista l'allegata proposta di deliberazione, avente per oggetto: **Piano delle alienazioni e valorizzazioni del patrimonio immobiliare comunale – anno 2023.**

Visto che la stessa è munita dei prescritti pareri di legge;

Ritenuta la stessa meritevole di accoglimento, condividendone i contenuti;

Con voti favorevoli unanimi, espressi nei modi di legge;

### **DELIBERA**

Di approvare l'allegata proposta di deliberazione ed in conseguenza di adottare il presente atto con la narrativa, le motivazioni ed il dispositivo di cui alla proposta stessa, che qui si intende integralmente riportata e trascritta.

Successivamente

## **LA GIUNTA COMUNALE**


Su proposta del Presidente, che evidenzia l'urgenza dell'immediata esecuzione del presente provvedimento ai sensi dell'art. 12, comma 2 della L.R. 44/91.

Con voti favorevoli unanimi, resi nelle forme di legge,

### **DELIBERA**

Di dichiarare la presente deliberazione immediatamente esecutiva.





**COMUNE DI RIBERA**  
*Libero Consorzio Comunale di Agrigento*

Settore: N. 2 Infrastrutture e Urbanistica

Inserita nella deliberazione di Giunta

Servizio: Demanio e Patrimonio

n. 40 del 24 MAR. 2023

**PROPOSTA DI DELIBERAZIONE DELLA GIUNTA COMUNALE**

<b>Oggetto</b>	Piano delle alienazioni e valorizzazioni del patrimonio immobiliare comunale - anno 2023.
----------------	---

**Premesso**

**Che** l'art. 58 del D.L. 25 giugno 2008, n. 112 convertito nella citata legge 6 agosto 2008, n. 133 stabilisce che le regioni, le Province, i Comuni e tutti gli altri Enti locali procedano al riordino, gestione e valorizzazione del proprio patrimonio immobiliare, individuando, sulla base e nei limiti della documentazione esistente presso i propri archivi e uffici i singoli beni immobili ricadenti nel territorio di competenza, non strumentali all'esercizio delle proprie funzioni istituzionali che possano essere suscettibili di valorizzazione ovvero di dismissione, redigendo apposito elenco che costituisce il "Piano delle alienazioni e valorizzazioni immobiliari" da allegare al Bilancio di previsione.

**Che** l'art. 42, comma 2, punto 1) del T.U.E.L. 267/2000 prevede che l'organo consiliare ha competenza, tra l'altro, in materia di acquisti e alienazioni immobiliari, relative permuta, appalti e concessioni che non siano previsti espressamente in atti fondamentali del consiglio o che non ne costituiscano mera esecuzione e che, comunque, non rientrino nell'ordinaria amministrazione di funzioni e servizi di competenza della giunta, del segretario o di altri funzionari;

**Che** si è provveduto ad effettuare una ricognizione dei beni immobili di proprietà comunale, non strumentali all'esercizio delle funzioni istituzionali proprie, suscettibili di alienazione e valorizzazione come di seguito indicato:

<i>Destinazione Attuale</i>	<i>Destinazione di Alienazione</i>	<i>Alloggi - Lotti n.</i>	<i>Fg</i>	<i>Particelle interessate</i>	<i>Z.T.O.</i>	<i>Ubicazione Via/località</i>	<i>Superficie Nominale mq</i>	<i>Prezzo €/mq.</i>	<i>Ricavo Alienazione €</i>	<i>Ricavo Valorizzazione €/anno</i>	<i>All.</i>
Fabbricato Residenziale	Fabbricato residenziale	2	21	438 sub. 1- 2	B1	Ganduscio	256	540,00	69.120,00	-----	1
Fabbricato Residenziale	Fabbricato residenziale	1	22	2188	B1	Margherita	71	510,00	36.210,00	-----	2
Lotto edific.	Lotto edificabile	--	9	217-1119*-2021	B1	Piave	367	200,00	73.400,00	-----	6
Lotto edific.	Lotto edificabile	1	9	1234-1235-1238	B1	S. Teresa	135	200,00	27.000,00	-----	7
Lotto edific.	Lotto edificabile	1	22	2188	B1	Matteotti	275	200,00	55.000,00	-----	8
Area edific.	Area edificabile	--	21	285 e 3348 (in parte)	C1	Canova	32000	a corpo	2.124.751,74	-----	9
Verde pubblico	Verde pertinenza residenziale	--	21	s.n. compresa tra (3348-2045-2050-2033)	B4	Canova	100	36,00	3.600,00	-----	10
Verde pubblico	Verde pertinenza residenziale	--	21	s.n. compresa tra (3348-2045-2050-2033)	B4	Belgrado	256	36,00	9.216,00	-----	11
Lastrico solare a 3° piano(fuori terra)	Lastrico solare	2	22	628 sub. 7-8	-	Re Federico	17,33	200,00	3.466,67	-----	12
Area di sedime	Cabina ENEL L.go Martiri di Via Fani	--	21	238	-	L.go Martiri di Via Fani	65	42,00	2.730,00	-----	13
<b><i>Destinazione di Valorizzazione</i></b>											
Fabbricato abusivo acquisito	Fabbricato residenziale	1	50	551, 552, 553	E	c.da Mazzarino	-----	a corpo	-----	1.525,92	3
Fabbricato abusivo acquisito	Fabbricato residenziale	1	9	110	E	c.da Scirinda	-----	a corpo	-----	1.666,68	4
Fabbricato abusivo acquisito	Fabbricato residenziale	1	46	137	E	c.da Magone	-----	a corpo	-----	2.020,44	5
						TOTALI			<b>2.404.494,41</b>	<b>5.213,04</b>	

Che dal piano delle alienazioni e valorizzazioni immobiliari sono esclusi i beni demaniali (strade, cimiteri, parchi e giardini etc.) e parte dei beni iscritti al patrimonio indisponibile dell'Ente che, per loro natura, sono destinati all'esercizio di funzioni istituzionali (sede municipale, scuole di ogni ordine e grado, etc.).

Che, l'inclusione di un immobile nel Piano delle alienazioni ha, ove occorra, effetto dichiarativo della proprietà, al punto che, in assenza di precedenti trascrizioni, si producono gli effetti della trascrizione di cui all'art. 2644 del Codice civile, nonché effetti sostitutivi dell'iscrizione in catasto.

Visti

- gli allegati fascicoli nn.: «1», «2», «3», «4», «5», «6», «7», «8», «9», «10 - 11», «12», «13» » contenenti relazioni di stima dei beni immobili di cui superiore prospetto, che vengono tutti a far parte integrante e sostanziale della presente proposta;
- il D.Lgs. n. 267/2000 e s.m.i.;
- il vigente Statuto Comunale;
- l'O.R.EE.LL.;
- gli atti d'Ufficio
- P.Q.S.


#### PROPONGONO

Alla Giunta comunale di voler sottoporre al Consiglio comunale:


1. L'approvazione del "Piano delle alienazioni e valorizzazioni immobiliari" comprendente immobili di proprietà comunale non strumentali all'esercizio delle funzioni istituzionali suscettibili di alienazione e/o valorizzazione, **come da tabella in premessa** redatta per l'anno 2023, ai sensi dell'art. 58, comma 1 e comma 3 del D.L. 25.06.2008 n.112 convertito con modificazioni dalla Legge 133/2008.
2. Dare atto, che il presente provvedimento potrebbe comportare riflessi diretti sulla situazione economico finanziaria o sul patrimonio dell'Ente.
3. Pubblicare il presente provvedimento all'Albo Pretorio sul sito WEB del Comune.


Ribera, li 14 MAR. 2023

Il Responsabile del Procedimento  
(dott. Nicola Riggi)



Il Dirigente del 2° Settore  
(ing. Salvatore Ganduscio)





**COMUNE DI RIBERA**  
*Libero Consorzio Comunale di Agrigento*

Settore: N. 2 Infrastrutture e Urbanistica

Servizio: Demanio e Patrimonio

**ALLEGATI**

**ALLA PROPOSTA DI DELIBERAZIONE**

**DELLA**

**GIUNTA COMUNALE**

<b>Piano delle alienazioni e valorizzazioni del patrimonio immobiliare comunale - anno 2023.</b>
--

## ALLEGATO 1

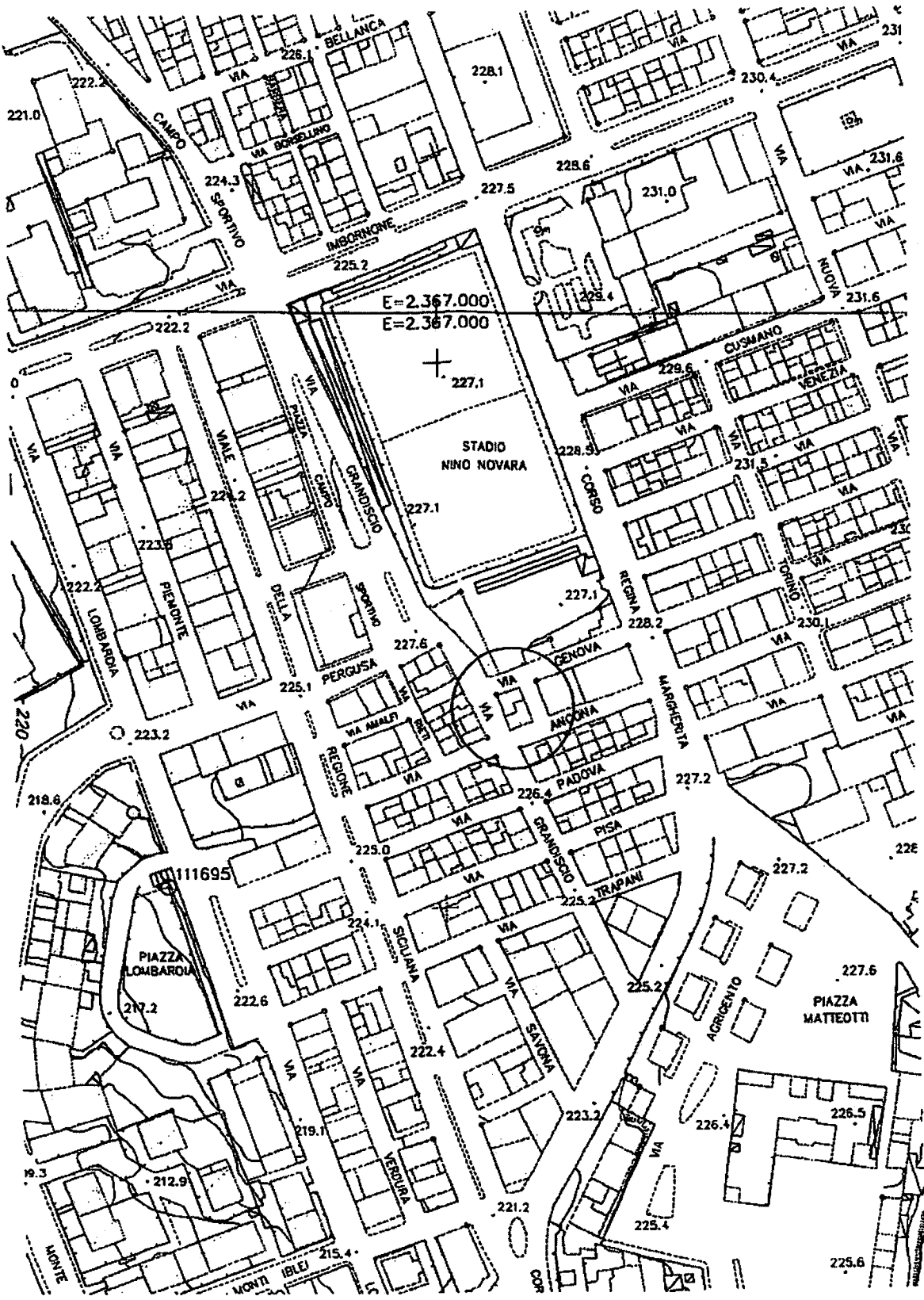
### Fabbricato di tipo civile/residenziale ubicato in via G. Ganduscio, n° 1 e n°3

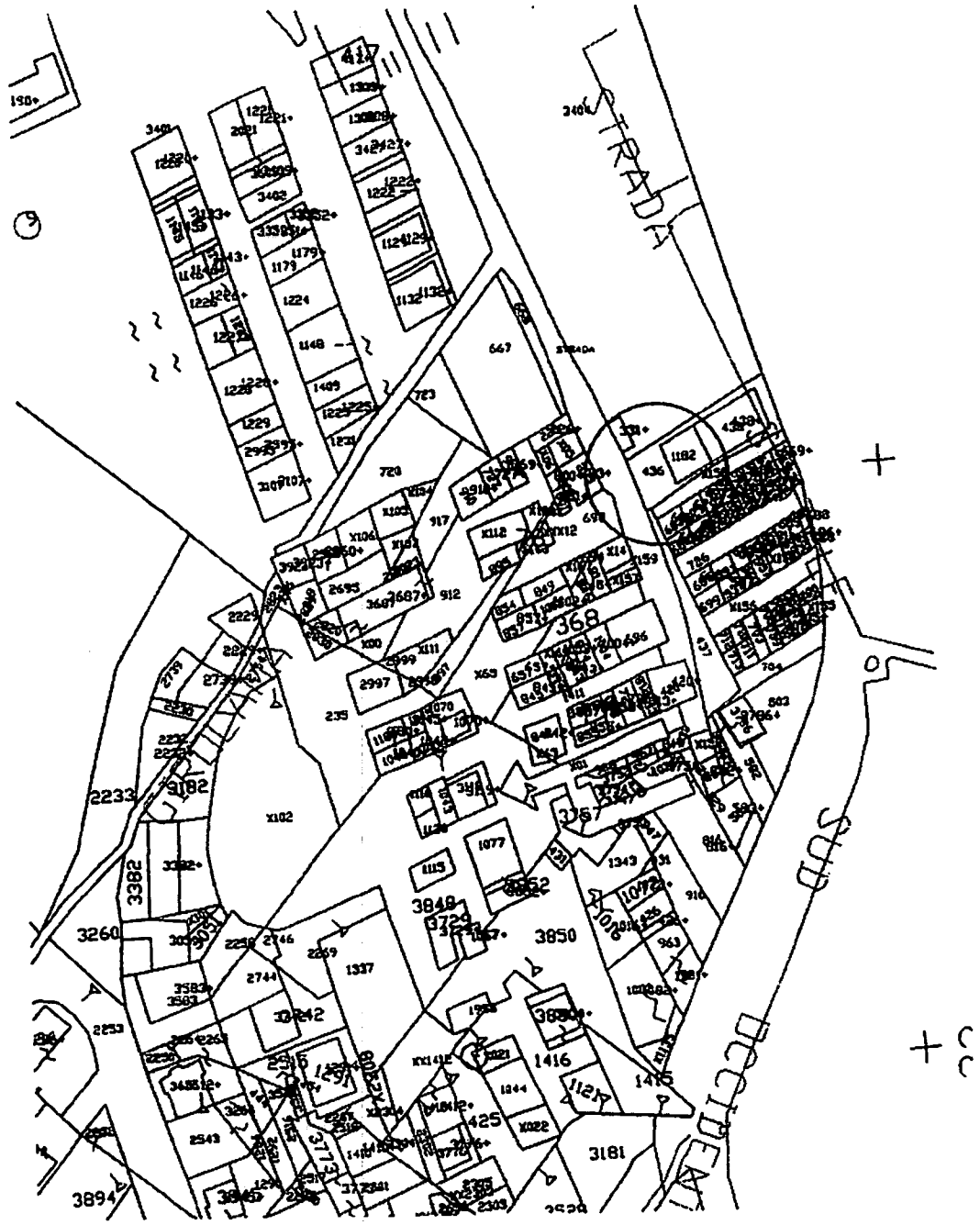
**Descrizione:** Il fabbricato è in muratura portante, ha una superficie complessiva di mq 128 e comprende n°2 alloggi, individuati in catasto al foglio n°21, particella 438, sub. 1 e 2. L'immobile versa in cattive condizioni di manutenzione.

**Valore:** Stante le condizioni di manutenzione dell'immobile, per il prezzo di alienazione si è fatto riferimento al valore minimo per le abitazioni civili riportato nella Banca Dati delle quotazioni immobiliari dell'Agenzia delle Entrate - Comune di Ribera - Fascia/zona semicentrale: €/mq 540.  
Per l'immobile non si è calcolato il valore di valorizzazione non essendo lo stesso, per le condizioni di manutenzione in cui versa, suscettibile di locazione.

#### Elenco sub-allegati:

Planimetria aerofotogrammetrica	Allegato 1.1
Planimetria catastale	Allegato 1.2
Fotoriproduzione satellitare	Allegato 1.3








Fig. 21 part. 438

Corso Regina Margherita

Via Ganduscio n. 1  
Allegato 1. 3.



**Fabbricato di tipo economico/popolare ubicato in corso Regina Margherita**

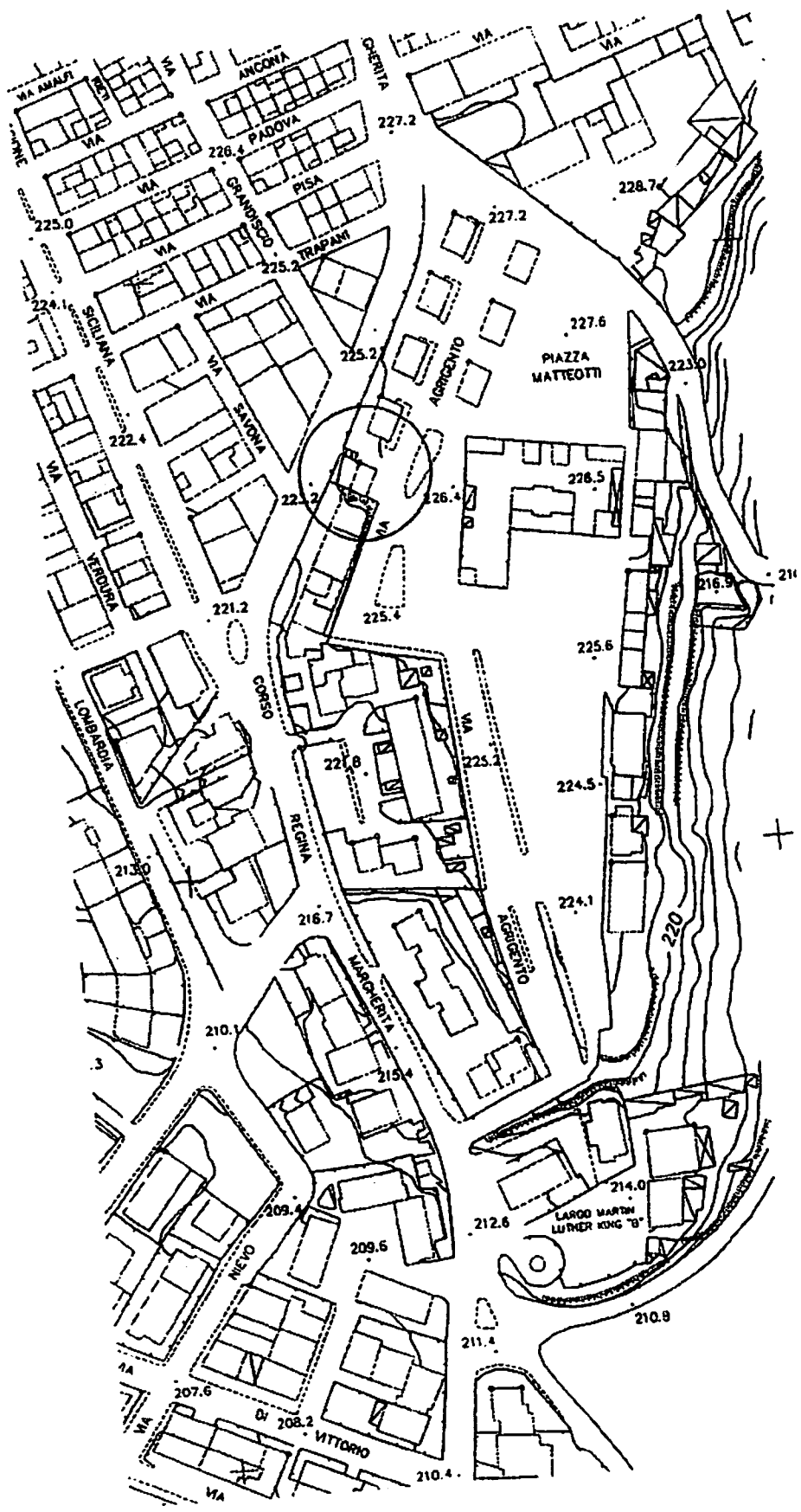
**Descrizione:** Il fabbricato è in muratura portante, ha una superficie complessiva di mq 71 e comprende n°1 alloggio, individuato in catasto al foglio n°22, particella 2188. L'immobile versa in cattive condizioni di manutenzione.

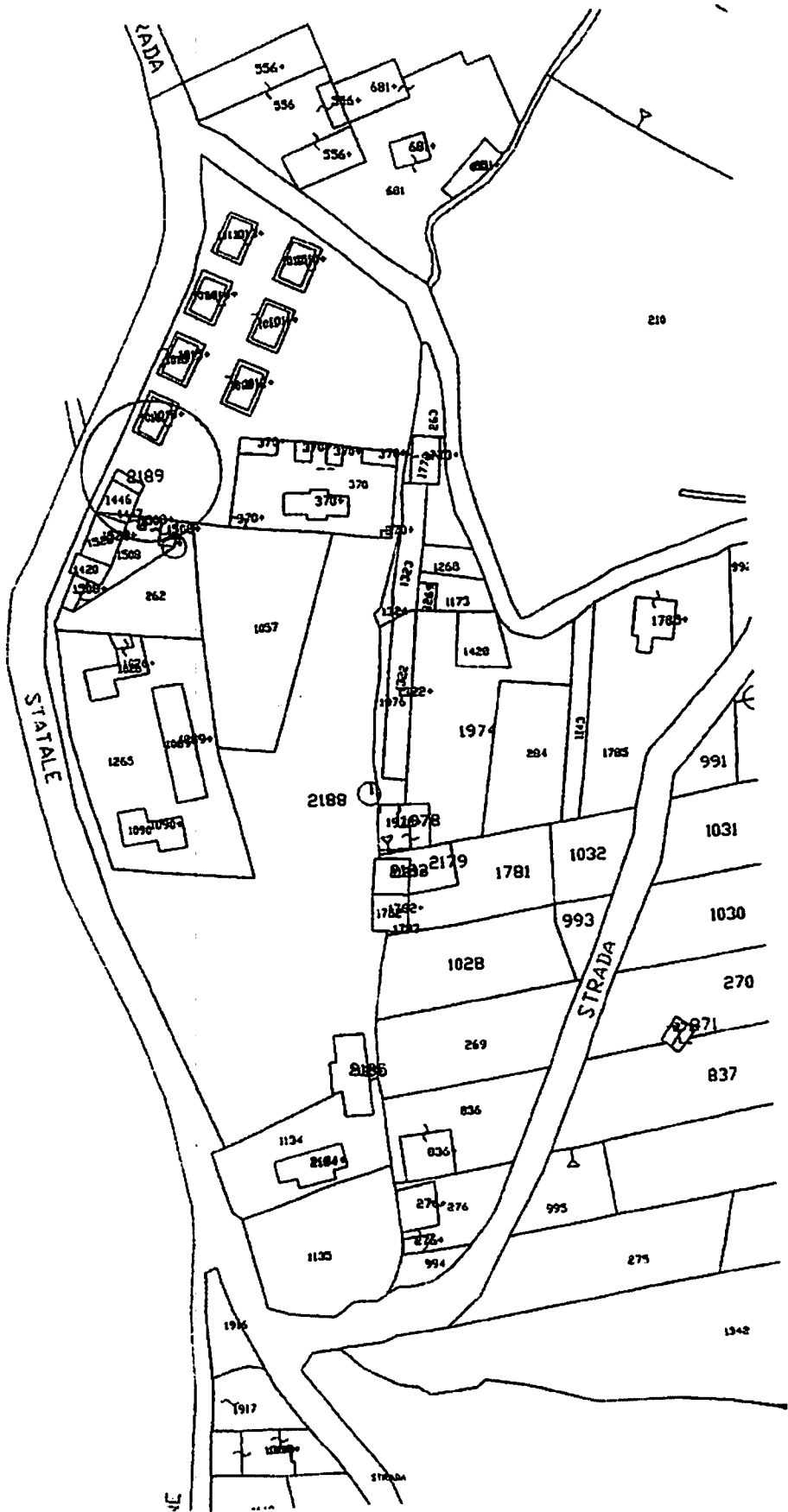
**Valore:** Stante le condizioni di manutenzione dell'immobile, per il prezzo di alienazione si è fatto riferimento al valore minimo per le abitazioni di tipo economico riportato nella Banca Dati delle quotazioni immobiliari dell'Agenzia delle Entrate - Comune di Ribera - Fascia/zona semi centrale: €/mq 350.

Per l'immobile non si è calcolato il valore di valorizzazione non essendo lo stesso, per le condizioni di manutenzione in cui versa, suscettibile di locazione.

**Elenco sub-allegati:**

Planimetria aerofotogrammetrica	Allegato 2.1
Planimetria catastale	Allegato 2.2
Fotoriproduzione satellitare	Allegato 2.3






C.so Regina Margherita  
ex uff. di collocamento

Allegato 2.3.

Ig. 22 part. 2488

Piazza Matteotti



**Fabbricato abusivo acquisito ubicato in c/da Mazzarino**

**Descrizione:** Vedi relazione tecnica di stima allegata

**Valore:** Vedi relazione tecnica di stima allegata.

**Elenco sub-allegati:**

Relazione di Stima

Planimetria aerofotogrammetrica	Allegato 3.1
Planimetria catastale	Allegato 3.2
Fotoriproduzione satellitare	Allegato 3.3

# RELAZIONE DI STIMA

**OGGETTO:** Fabbricato abusivo, acquisito al patrimonio comunale, ricadente nella contrada Mazzarino su un appezzamento di terreno annotato al foglio 50, part.lla n°551 sub 2, 3, 4 in catasto fabbricati e stesso foglio part.lla n° 552 e n°553 in catasto terreni.

## **Descrizione:**

L'edificio è ubicato lungo la Regia Trazzera di Maienza a poco più di 500 metri dall'accesso alla SP 33 Ribera Seccagrande in Zona territoriale Omogenea "E" del P.R.G. vigente. Il fabbricato è realizzato con struttura in c.c.a. ed è composto da:

- un piano terra di mq.158,05, di cui mq. 113,05 di superficie abitativa e mq. 45,00 di magazzino; detto piano si presenta internamente rifinito con intonaco civile; i pavimenti sono in ceramica; gli infissi interni sono in legno tamburato di tipo economico, quelli esterni sono dotati di serrande; sia l'unità abitativa che il magazzino si presentano in buone condizioni di manutenzione.
- da un primo piano allo stato grezzo, raggiungibile mediante una scala esterna, coperto da solaio in calcestruzzo ma nonompagnato, della superficie di mq. 109,45 oltre a mq. 51,80 di sbalzi con interpiano di m. 3,20.

La superficie complessiva occupata in pianta è di mq.158,05.

Il volume edilizio complessivamente realizzato è di mc.734,61.

Il terreno di pertinenza è annotato in catasto al fg. 50 particelle n° 551 di mq. 497, n°552 di mq. 450, n° 553 di mq.450.

La corte di pertinenza del fabbricato è pavimentata in calcestruzzo ed è estesa mq. 359,95; detta corte è recintata anteriormente (lato trazzera) con muretto in conci di tufo sormontato da inferriata con due grandi cancelli in ferro; la recinzione laterale e posteriore è in paletti in ferro e rete metallica.

Il restante terreno agricolo è coltivato ad uliveto irriguo (n. 12 piante).

## **Valore di alienazione:**

Dalla visura catastale si è rilevato che l'unità abitativa a piano terra è di categoria A3, Classe 5, consistenza 6 vani, con rendita catastale 356,36; la rendita catastale del magazzino è di € 131,85; per cui, attualizzando al 2016, si ottiene un valore di mercato pari a € 61.514,46.

La struttura grezza al primo piano appartiene alla categoria F4 (in costruzione), e, come tale, priva di rendita; pertanto, a tale struttura si è attribuito, previa indagine di mercato, il valore di € 105,00 a mq. per un valore complessivo di € 16.931,25.

Al terreno agricolo di pertinenza, pari a Ha 00.09.00, è stato attribuito il valore di € 2.066,00, sulla base dei valori agricoli medi nella Regione Agraria n°7 pubblicati dall'Agenzia delle Entrate.

Per quanto sopra esposto, si ritiene congruo attribuire all'immobile di cui in oggetto il valore complessivo di € 80.511,71 (€ 61.514,46 + € 16.931,25 + € 2.066,00).

## **Valore di valorizzazione.**

La stima del valore di locazione dell'immobile è stato effettuato sulla base dei valori percentuali riportati nell'Osservatorio dell'Agenzia delle Entrate per il Comune di Ribera e per le zone periferiche, da cui si desumono valori di locazione mensili compresi tra il 2% e il 4% del valore dell'immobile; tuttavia, in considerazione del fatto che l'immobile in oggetto non ricade in zona "periferica", ma in zona "agricola", e, quindi, è meno pregiato in quanto non fruisce di alcun servizio pubblico e/o opere di urbanizzazione e che, inoltre, è accessibile tramite una Regia Trazzera in terra battuta, si ritiene congruo applicare, per l'ottenimento del canone di affitto, il parametro minimo tra quelli relativi alla zona "periferica" sopra indicati.

Inoltre, dal valore dell'immobile è stato sottratto quello della struttura grezza a primo piano in

quanto non utilizzabile.

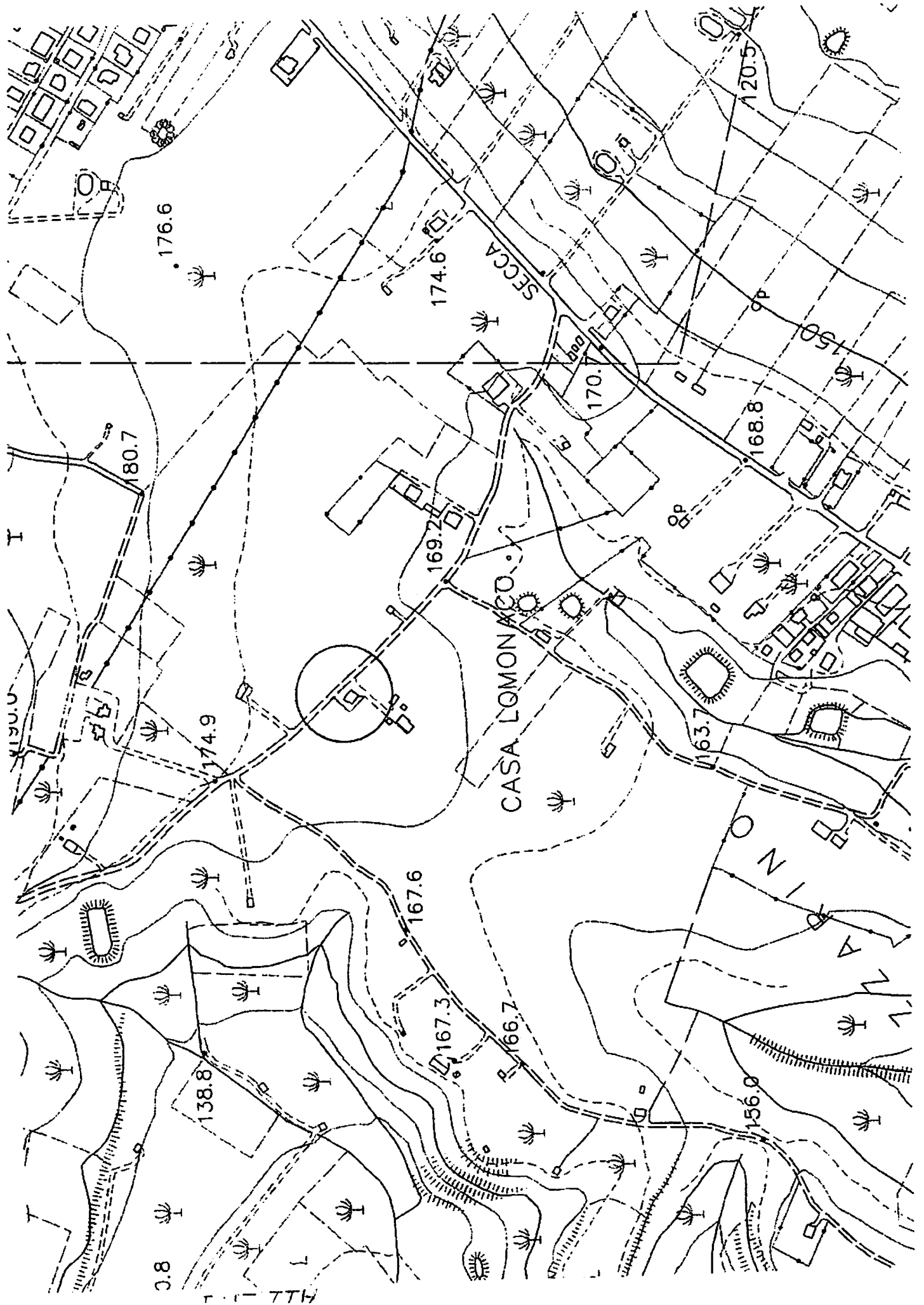
Per quanto sopra, si ritiene congruo attribuire all'immobile in oggetto il valore di valorizzazione mensile di € 127,16 (euro centoventisette/16) ( $2\% \times € 63.580,46$ ) per un valore annuo pari a € 1.525,92.

Ribera, 26.05.2016

I/Tecnici Incaricati

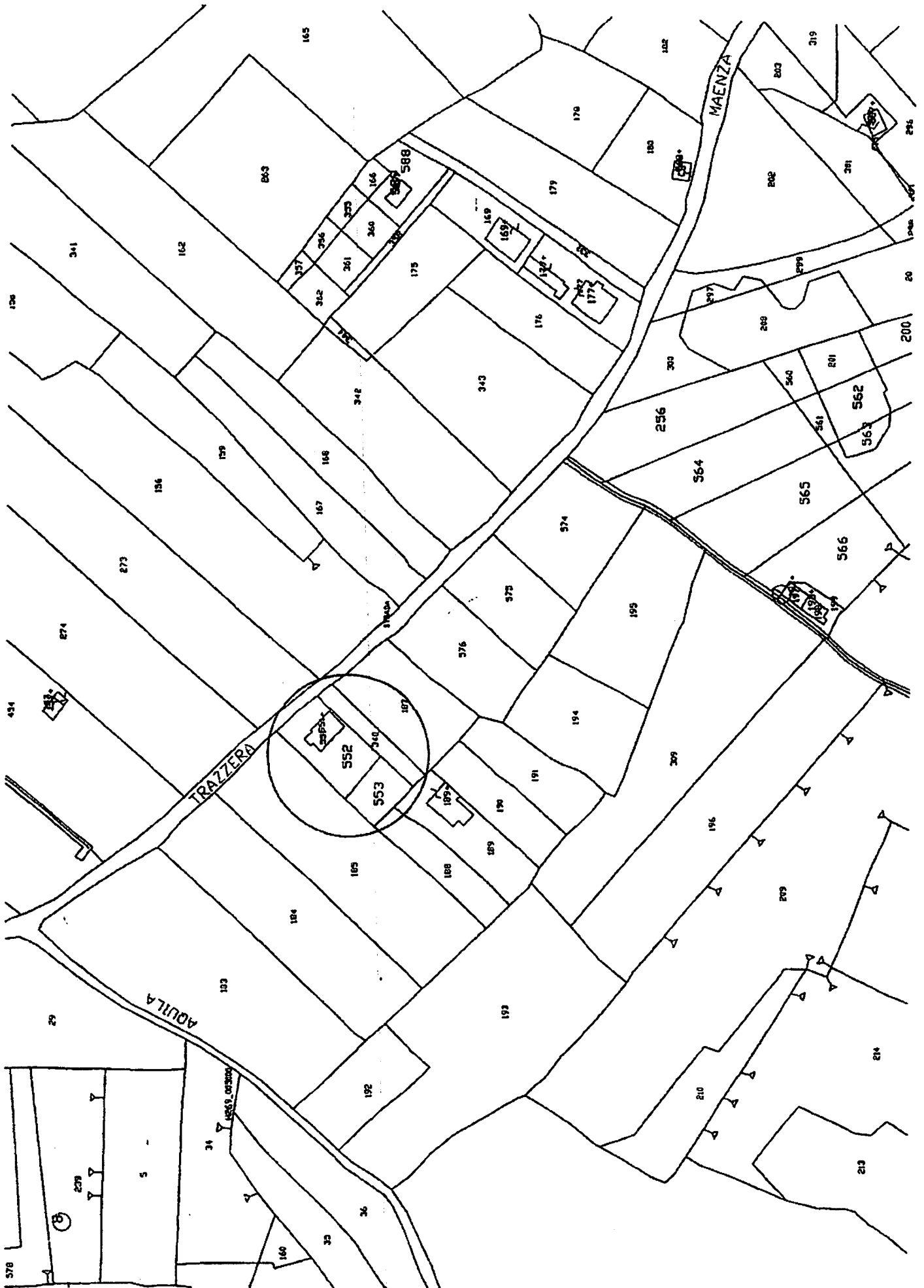
Geom. Luciano La Barbiera

Ing. Gaspare Tortorici






ALL 3. 2



*C.da Mazzarino  
Allegato 3.3.*



*Fig. 50 part. 551,552,553*

**Fabbricato abusivo acquisito ubicato in c/da Scirinda**

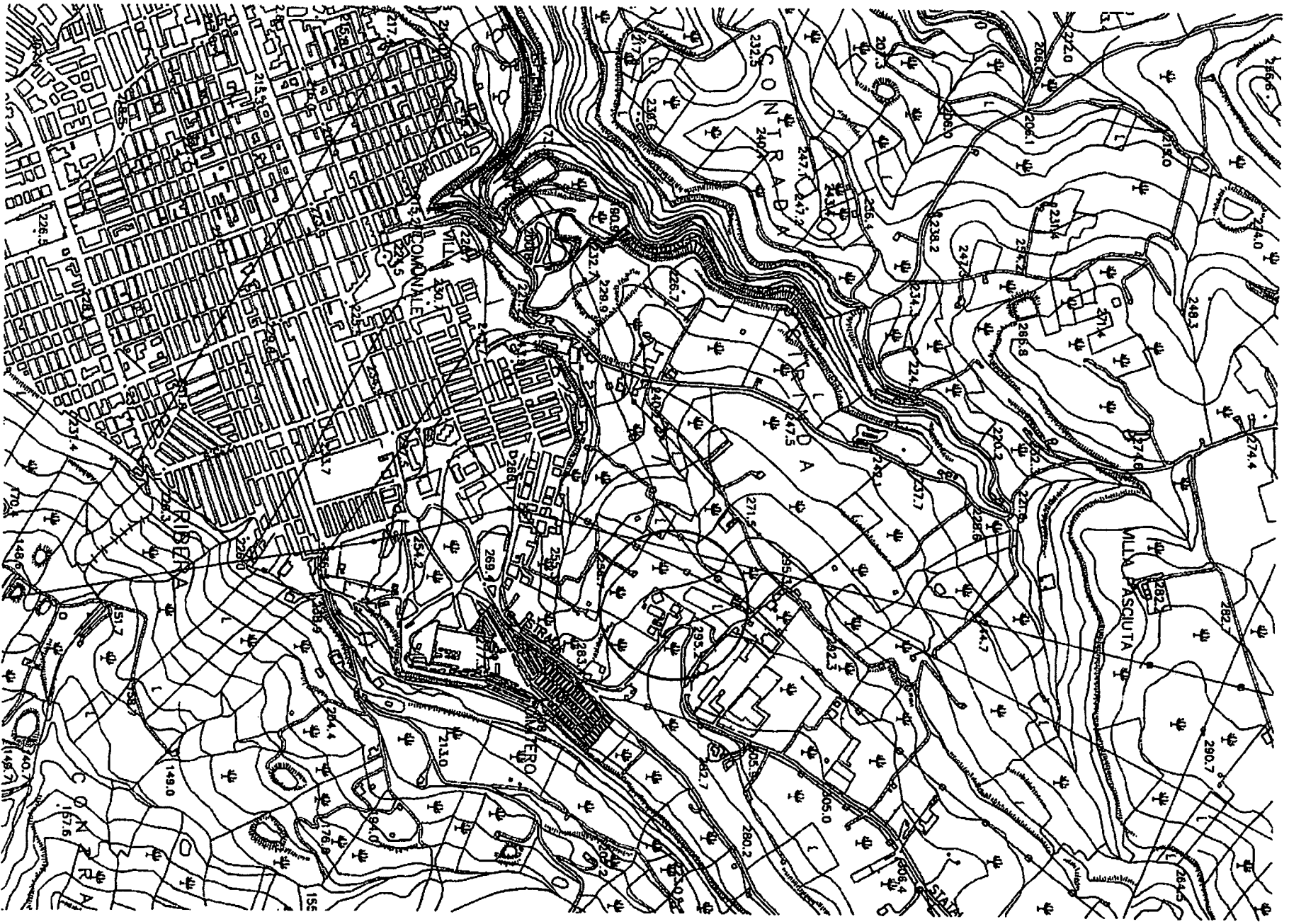
**Descrizione:** Vedi relazione tecnica di stima allegata

**Valore:** Vedi relazione tecnica di stima allegata.

**Elenco sub-allegati:**

Relazione di Stima

Planimetria aerofotogrammetrica	Allegato 4.1
Planimetria catastale	Allegato 4.2
Fotoriproduzione satellitare	Allegato 4.3



ALL 4.1-



*C.da Scirinda  
Allegato 4.3.*

**Fig.9 part.110**



SPS S.p.A. (N. 388)

© 2016 Scogip

**Fabbricato abusivo acquisito ubicato in c/da Magone**

**Descrizione:** Vedi relazione tecnica di stima allegata.

**Valore:** Vedi relazione tecnica di stima allegata.

**Elenco sub-allegati:**

Relazione di Stima

Planimetria aerofotogrammetrica	Allegato 5.1
Planimetria catastale	Allegato 5.2
Fotoriproduzione satellitare	Allegato 5.3

**OGGETTO:** Determinazione del prezzo di locazione di un immobile abusivo acquisito al patrimonio comunale.

-----000-----

## **RELAZIONE DI STIMA**

Con riferimento all'incarico ricevuto con le note prot. n°2233/infra672 del 4.2.2015, prot. n°3907/infra1076 del 25.2.2015, prot. n°5440/infra1531 del 20.3.2015, riferentesi all'oggetto, in data 15.04.2015 i sottoscritti dott. Antonino Novara, responsabile del Servizio Demanio e Patrimonio, ing. Gaspare Tortorici, responsabile del Servizio Lavori Pubblici, arch. Nino Firetto, responsabile del Servizio Abusivismo e Repressione, tutti dipendenti di ruolo di questo Comune, hanno proceduto a un sopralluogo nel fabbricato abusivo, acquisito al patrimonio comunale, ricadente nella contrada Magone su un appezzamento di terreno annotato in catasto al foglio 46 part. 137 e 134, al fine di procedere ad una verifica dimensionale e delle caratteristiche costruttive e di finitura, finalizzata alla determinazione del prezzo di locazione.

L'edificio è stato realizzato con struttura in muratura con copertura a falde inclinate ad altezza variabile; è composto da un piano terreno di mq. 191,20 e una veranda di mq. 29,60 e un primo piano della superficie di mq. 44,63; la superficie complessiva occupata in pianta è di mq. 220,80; il terreno di pertinenza è annotato in catasto al fg. 46 particelle 137, di mq. 2.590, e 134, di mq. 2.750; il volume edilizio complessivamente realizzato è di mc. 764,46. L'immobile ricade in Zona territoriale Omogenea "E" del P.R.G. vigente.

Il fabbricato, come già detto è formato da due elevazioni fuori terra, contiene un'unica unità immobiliare abitativa tipo duplex, composta da:

- piano terra, adibito a zona giorno e contenente: soggiorno, cucina-pranzo, servizio igienico, ripostiglio, locale deposito; dal soggiorno si diparte la scala di accesso al piano superiore;
- piano primo, adibito a zona notte e contenente; tre camere da letto, di cui una matrimoniale, servizio igienico; terrazzo.

L'unità immobiliare sopra descritta si presenta internamente rifinita con intonaco civile; i pavimenti sono in ceramica; il servizio igienico, dotato di tutti gli accessori d'uso, ha le pareti inferiormente rivestite con piastrelle di ceramica e superiormente intonacate; gli infissi interni sono in legno tamburato di tipo economico, quelli esterni sono dotati di persiana; il tutto si presenta in buone condizioni di manutenzione.

Il terreno di pertinenza è recintato e parzialmente coltivato con diverse essenze arboree.

Al fine di addivenire al probabile prezzo di locazione dell'immobile, si è proceduto nel modo seguente:

- si sono rilevati, attraverso la consultazione dell'Osservatorio dell'Agenzia delle Entrate, i valori di mercato e di locazione per gli immobili aventi caratteristiche che più si avvicinano a quello oggetto di stima nel comune di Ribera; si è rilevato che nella zona "periferica" i valori di affitto mensile oscillano tra un minimo del 2‰ e un massimo del 4,00‰ del valore dell'immobile;
- tramite procedura DOCFA, si è operata una simulazione per l'attribuzione del valore catastale al fabbricato in oggetto, rispettando i dettami della Circolare 96/T del Ministero delle Finanze e il D.M. 701/94 che suggeriscono la correttezza dell'utilizzo delle classi più basse nelle zone rurali. Tale simulazione ha prodotto un valore catastale pari a € 588,76 da cui, attualizzando al 2015, si ottiene un valore di mercato pari a € 74.183,76;



- sulla base dei prezzi medi della zona rilevati da indagini di mercato informali e dai valori agricoli medi nella Regione Agraria n°7 pubblicati dall'Agenzia delle Entrate, è stato attribuito al terreno di pertinenza (pari a 10 volte l'area di sedime del fabbricato) un valore pari a € 10.000,00, da sommare al valore del fabbricato come sopra ottenuto, per cui il valore complessivo si può assumere pari a € 84.183,76;
- considerato che l'immobile in oggetto non ricade in zona "periferica", ma in zona "agricola", quindi è meno pregiato in quanto non usufruisce di alcun servizio pubblico e/o opere di urbanizzazione e che, inoltre, è accessibile tramite una stradella in terra battuta, si ritiene congruo applicare, per l'ottenimento del canone di affitto, il parametro minimo tra quelli relativi alla zona "periferica" sopra indicati.

Per quanto sopra, il valore di locazione dell'immobile (pari al 2‰ di € 84.183,76) viene determinato in € 168,37 (euro centosessantotto/37) mensili.


Ribera, 28.05.2015

I tecnici incaricati

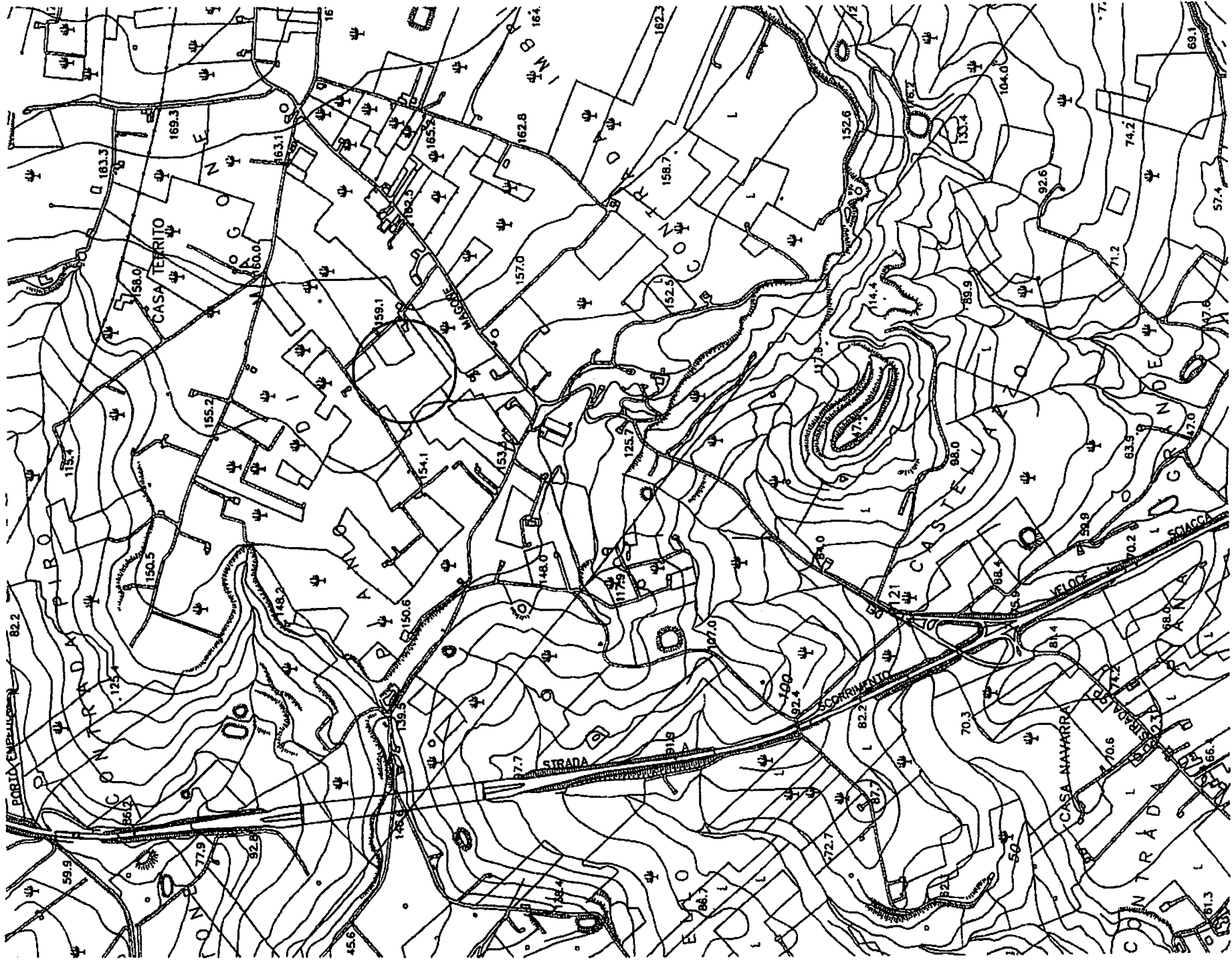
dott. Antonino Novara

ing. Gaspare Tortorici

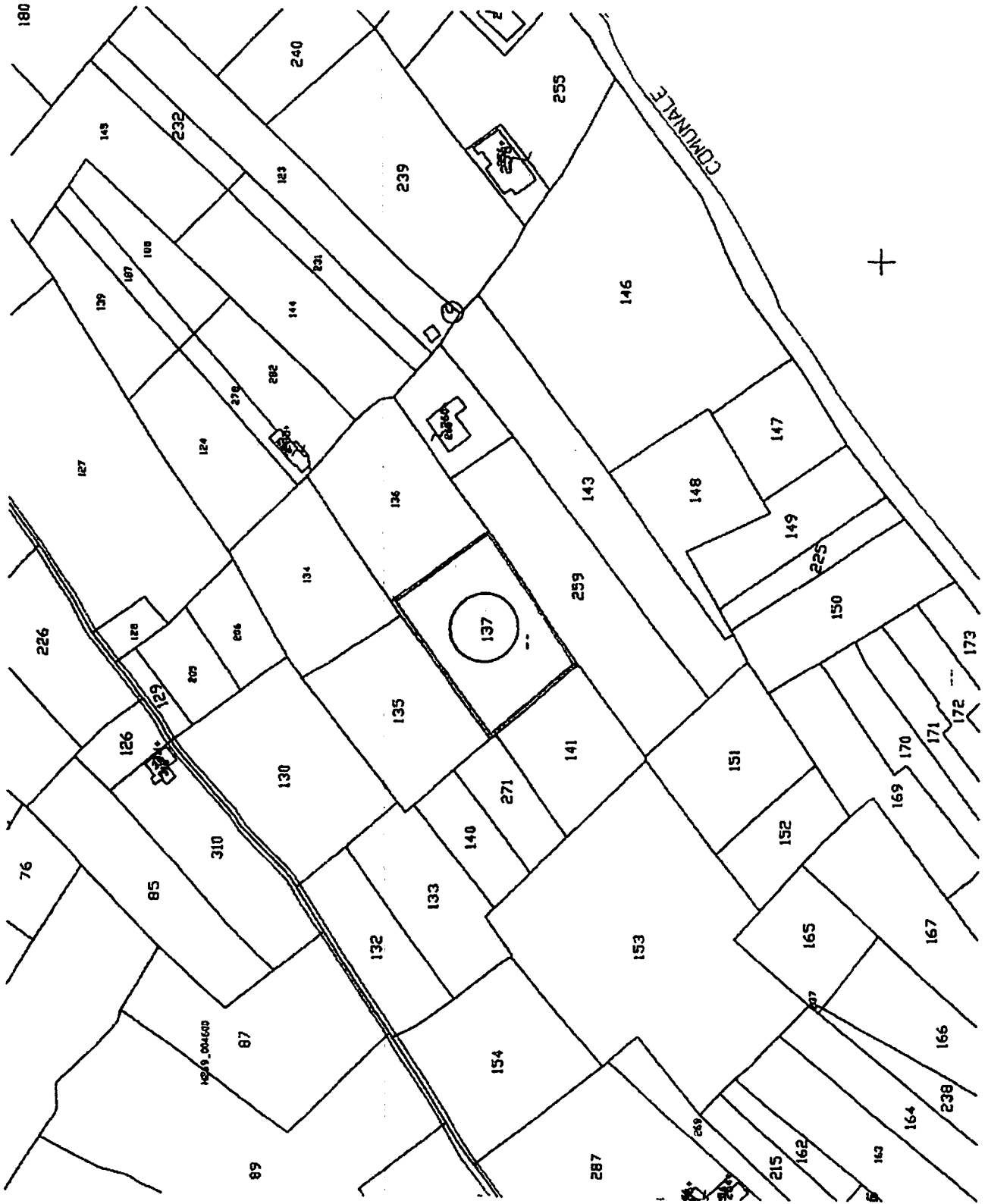
arch. Nino Firetto




ALL 5. 1.



ALL 5. 2.



*C. da Magone  
Allegato 5. 31.*



*Fig. 46 part. 137*

## ALLEGATO 6

### Area edificabile ubicata in via Piave

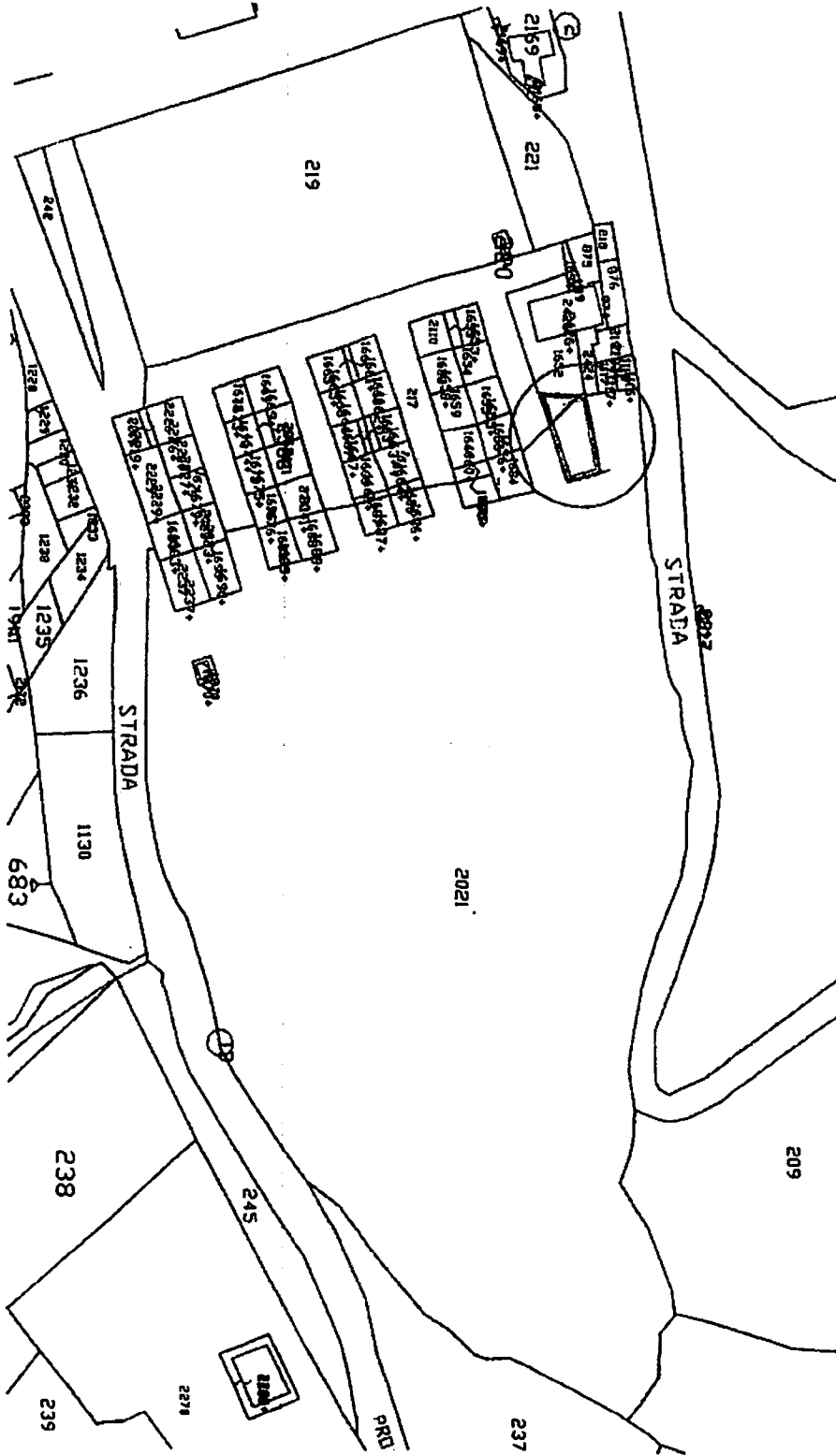
**Descrizione:** Trattasi di lotto intercluso in zona Territoriale Omogenea "B1" del Vigente P.R.G. Il lotto ha una superficie di mq 367 ed è identificato in catasto al foglio 9, particelle n°217 e n°1119.

**Valore:** Per il prezzo di alienazione si è fatto riferimento ai valori già posti a base di gara per lotti edificabili analoghi: €/mq 200.

#### Elenco sub-allegati:



Planimetria aerofotogrammetrica	Allegato 6.1
Planimetria catastale	Allegato 6.2
Fotoriproduzione satellitare	Allegato 6.3





Via Piave angolo  
Via Volturmo  
Allegato 6. 3.

Fig. 9 part.  
217-1119-2021





**Area edificabile ubicata nel quartiere Santa Teresa**

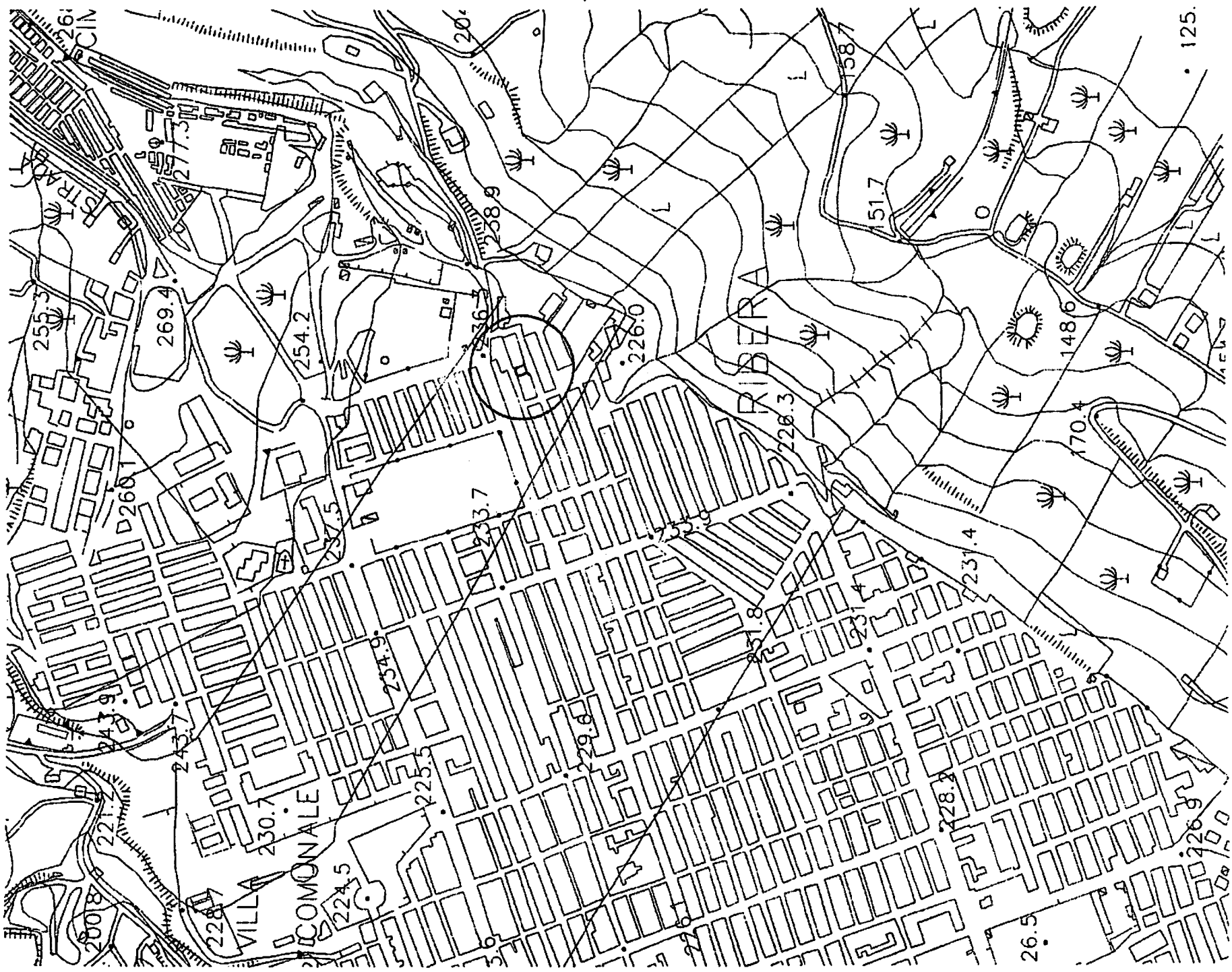
**Descrizione:** Trattasi di lotto intercluso in zona Territoriale Omogenea "B1" del Vigente P.R.G. Il lotto ha una superficie di mq 135 ed è identificato in catasto al foglio 9, particelle n°1234, n°1235 e n°1238.

**Valore:** Per il prezzo di alienazione si è fatto riferimento ai valori già posti a base di gara per lotti edificabili analoghi: €/mq 200.

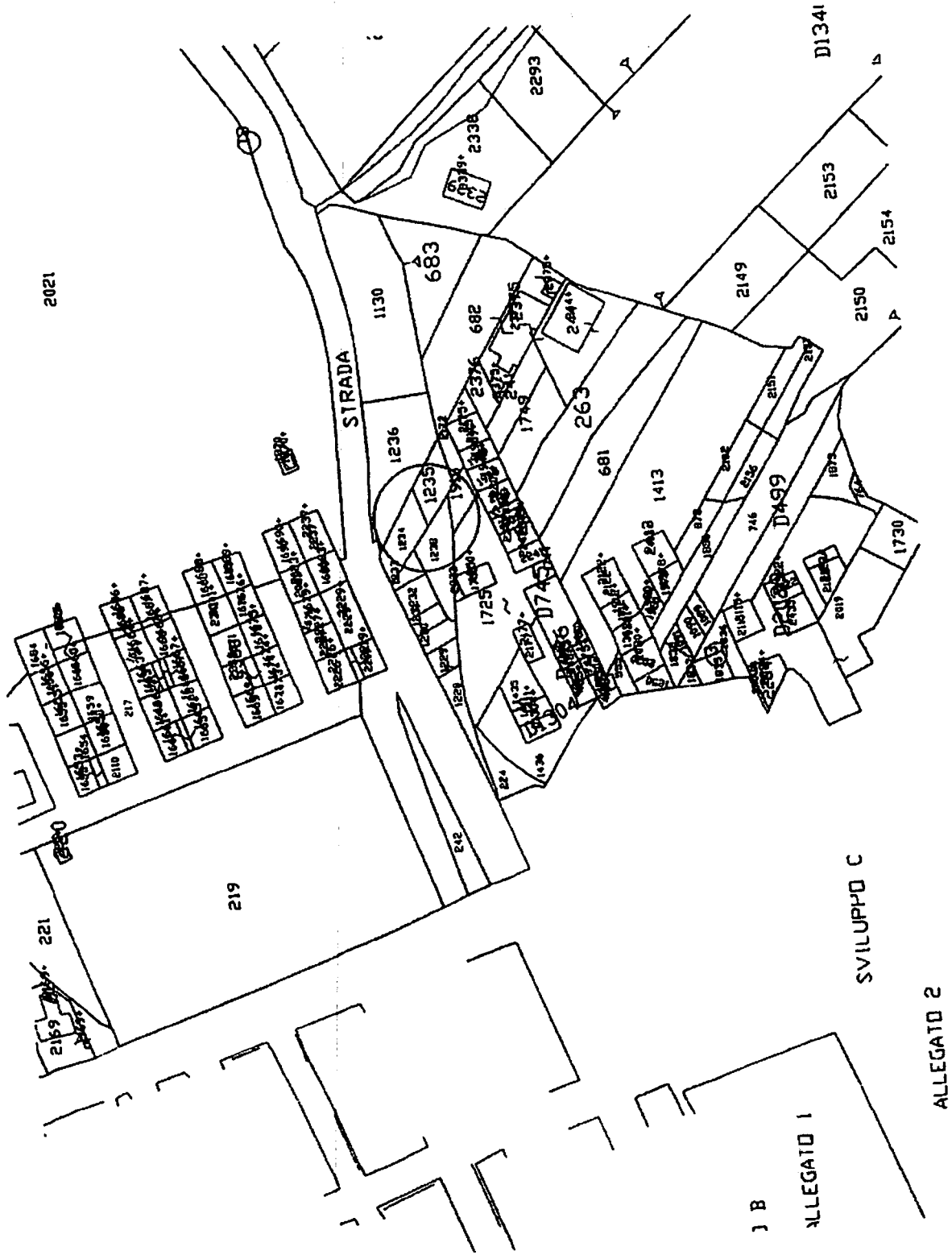
**Elenco sub-allegati:**


Planimetria aerofotogrammetrica	Allegato 7.1
Planimetria catastale	Allegato 7.2
Fotoriproduzione satellitare	Allegato 7.3

ALL. 7. 1.



ALL 7.2.





*Via S. Teresa  
accanto al civico 42  
Allegato 7.3.*

*restale*

*Via G. Marconi*

*Fig.9 partt.1234  
1235-1238*

*Via Santa Teresa*

**Area edificabile ubicata in via Matteotti**

**Descrizione:** Trattasi di lotto intercluso in zona Territoriale Omogenea "B1" del Vigente P.R.G. Il lotto ha una superficie di mq 275 ed è identificato in catasto al foglio 22, particella n°1779.

**Valore:** Per il prezzo di alienazione si è fatto riferimento ai valori già posti a base di gara per lotti edificabili analoghi: €/mq 200.

**Elenco sub-allegati:**

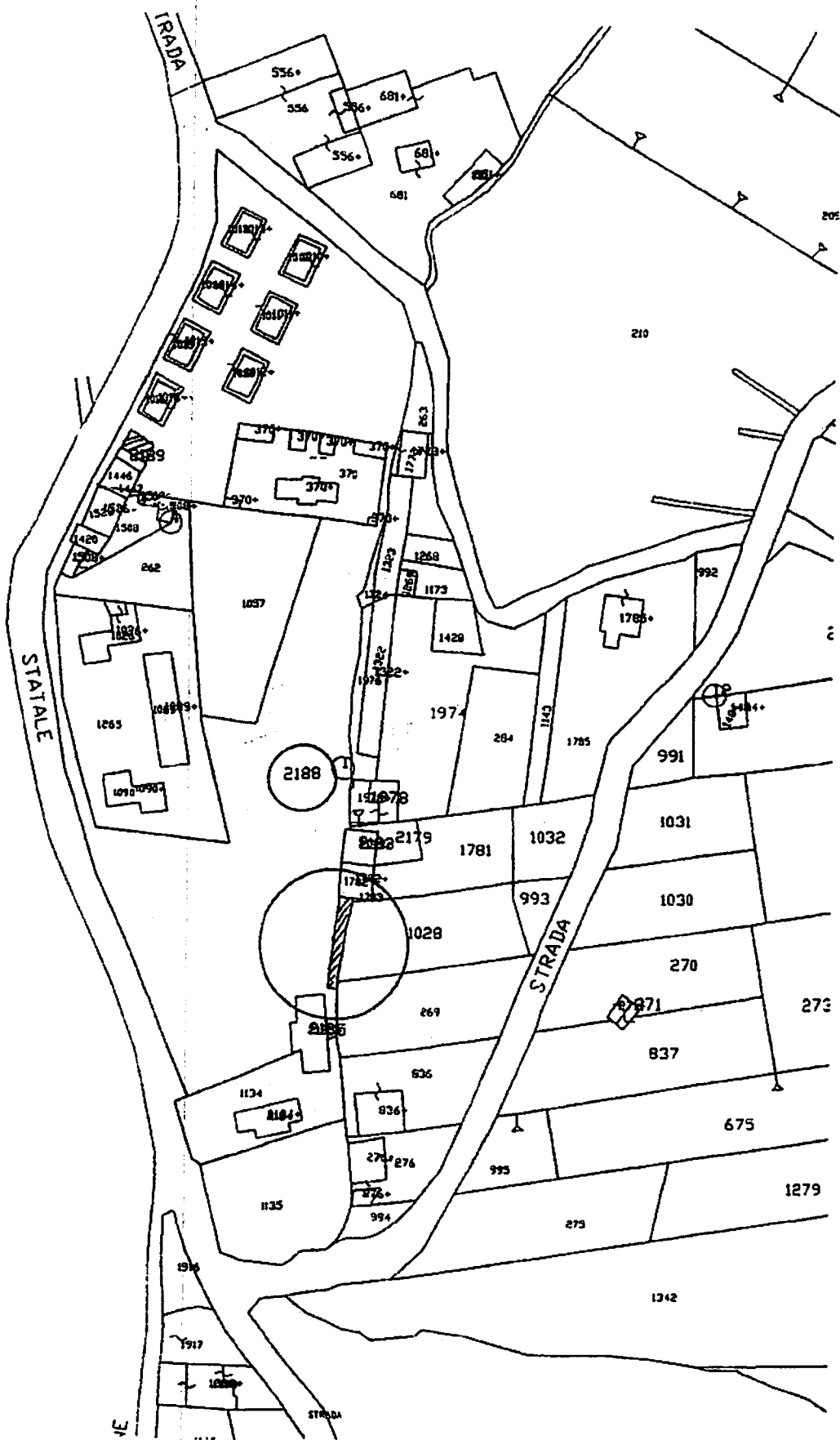
Planimetria aerofotogrammetrica	Allegato 8.1
Planimetria catastale	Allegato 8.2
Fotoriproduzione satellitare	Allegato 8.3

ALL. 8. 1.



ALL 8.2

12



0 1 1

*Piazza Giacomo Matteotti*

*Allegato 8.3.*


*Piazza G. Matteotti*

*Fig. 22 part. 2188*

*Corso Regina Margherita*

*Via Lamarmora*

*SP 32*





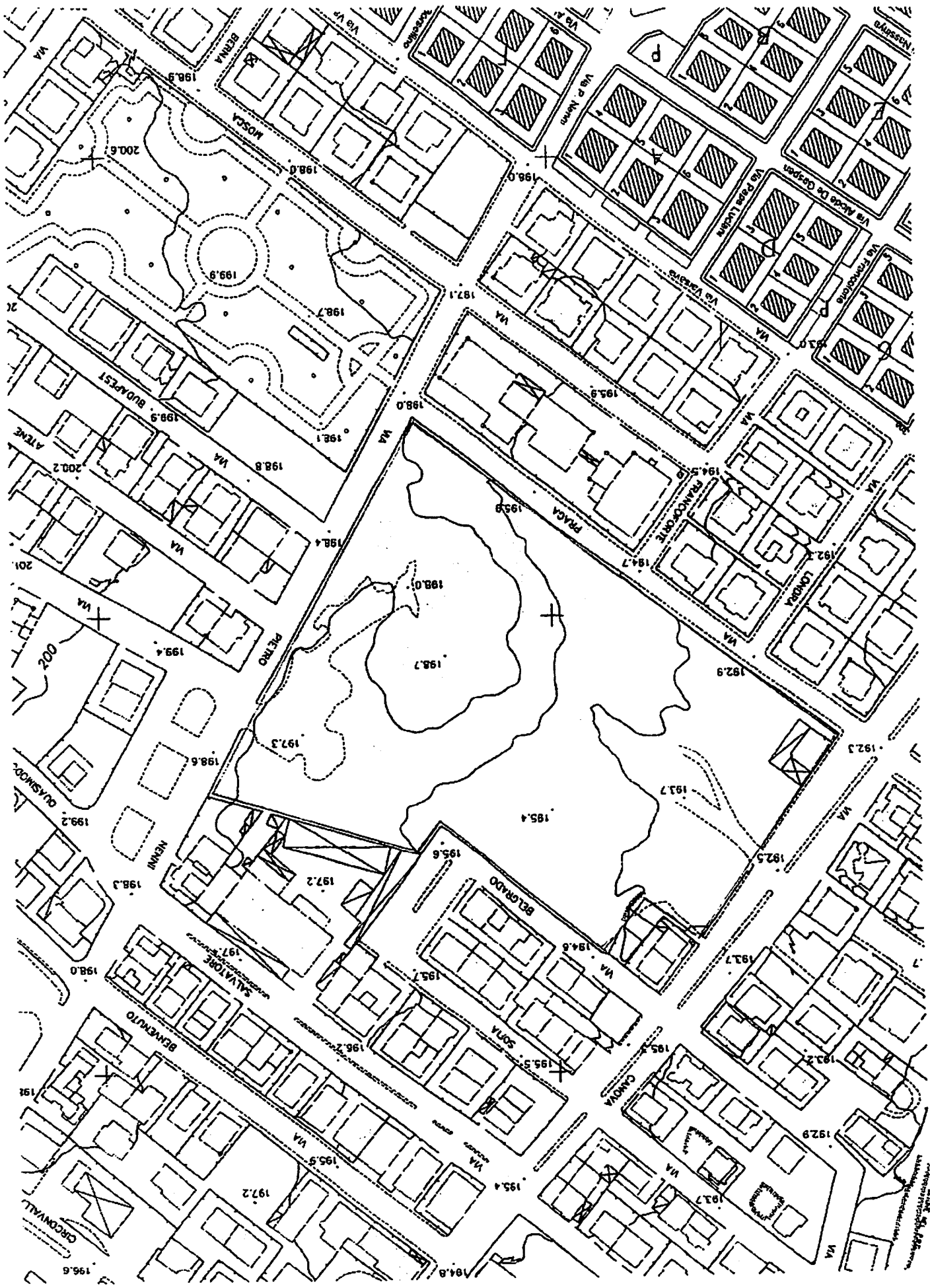
**Area edificabile ubicata in via Canova (ex 34 lotti)**

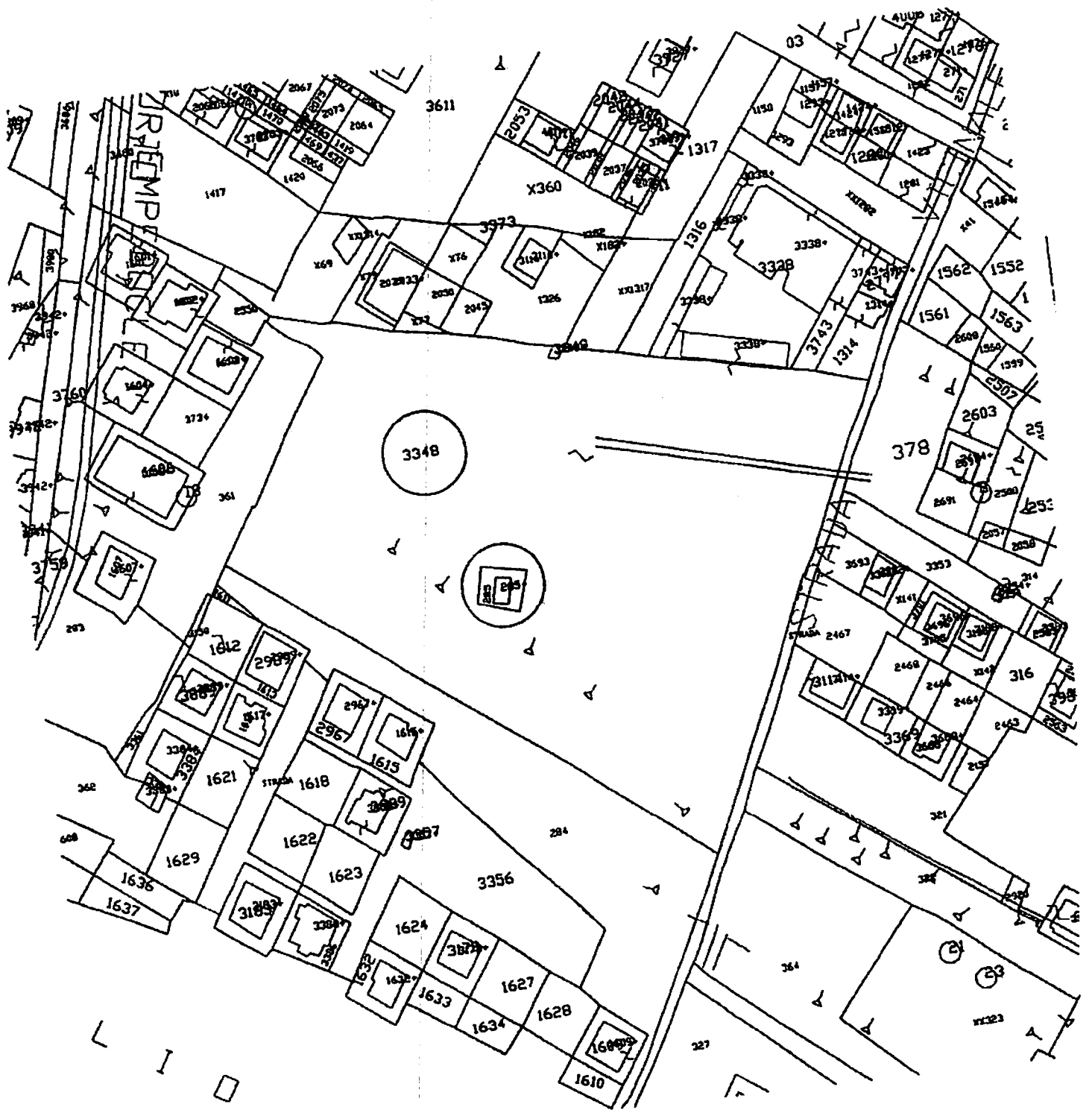
**Descrizione:** Trattasi di area edificabile ubicata in zona Territoriale Omogenea "C1" del Vigente P.R.G. Le prescrizioni esecutive che regolavano l'edificazione dell'area sono scadute per decorrenza del termine decennale di validità. Pertanto, l'edificazione dell'area è subordinata all'approvazione di un nuovo piano particolareggiato e alla realizzazione delle necessarie opere di urbanizzazione. L'Area ha una superficie complessiva di mq 32.000 ed è identificata in catasto al foglio 21, particelle n° 285 e n° 3348 in parte.

**Valore:** Per il prezzo di alienazione si è ritenuto congruo il valore posto a base di gara nel 2011: €/corpo 2.124.752

**Elenco sub-allegati:**


Planimetria aerofotogrammetrica	Allegato 9.1
Planimetria catastale	Allegato 9.2
Fotoriproduzione satellitare	Allegato 9.3





*Via Canova*

*Allegato 9.3*



*Fig. 21 part. 3348-285*

**Area a di Interesse Comune ubicata in via Canova**

**Descrizione:** Trattasi di Aree a verde in zona Territoriale Omogenea "B4" del Vigente P.R.G.

L'area contrassegnata in foto al n. 10 ha una superficie di mq 100;

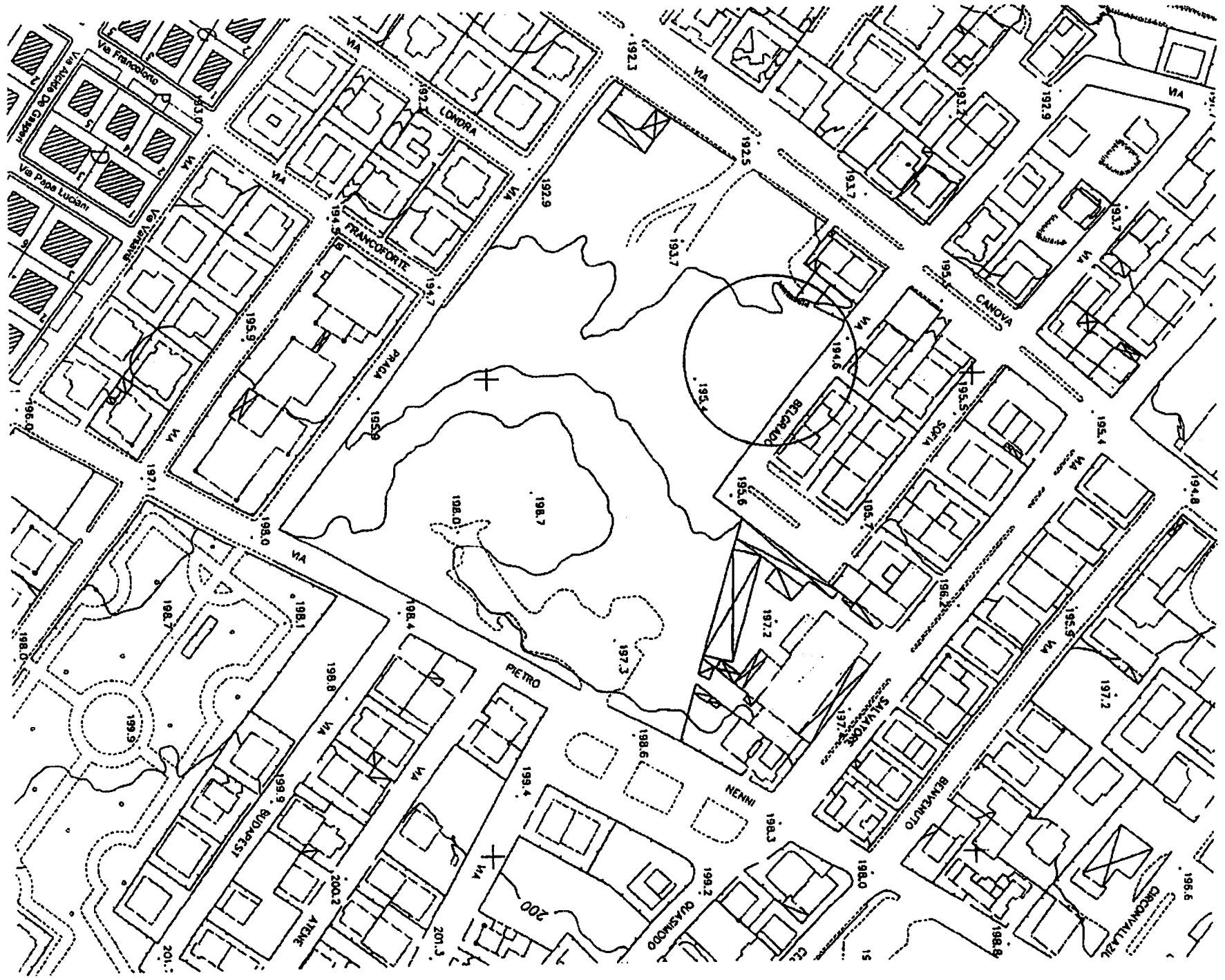
L'Area contrassegnata in foto al n. 11 ha una superficie di mq 256;

Sono identificate in catasto entrambe al foglio 21, particelle *senza numero* (comprese tra le particelle nn° 3348-2045 - 2050- 2033.)

**Valore:** Per il prezzo di alienazione si è ritenuto congruo il prezzo di €/mq 36, trattandosi di aree prive di suscettività edificatoria che possono essere utilizzate esclusivamente come verde di pertinenza di immobili privati.

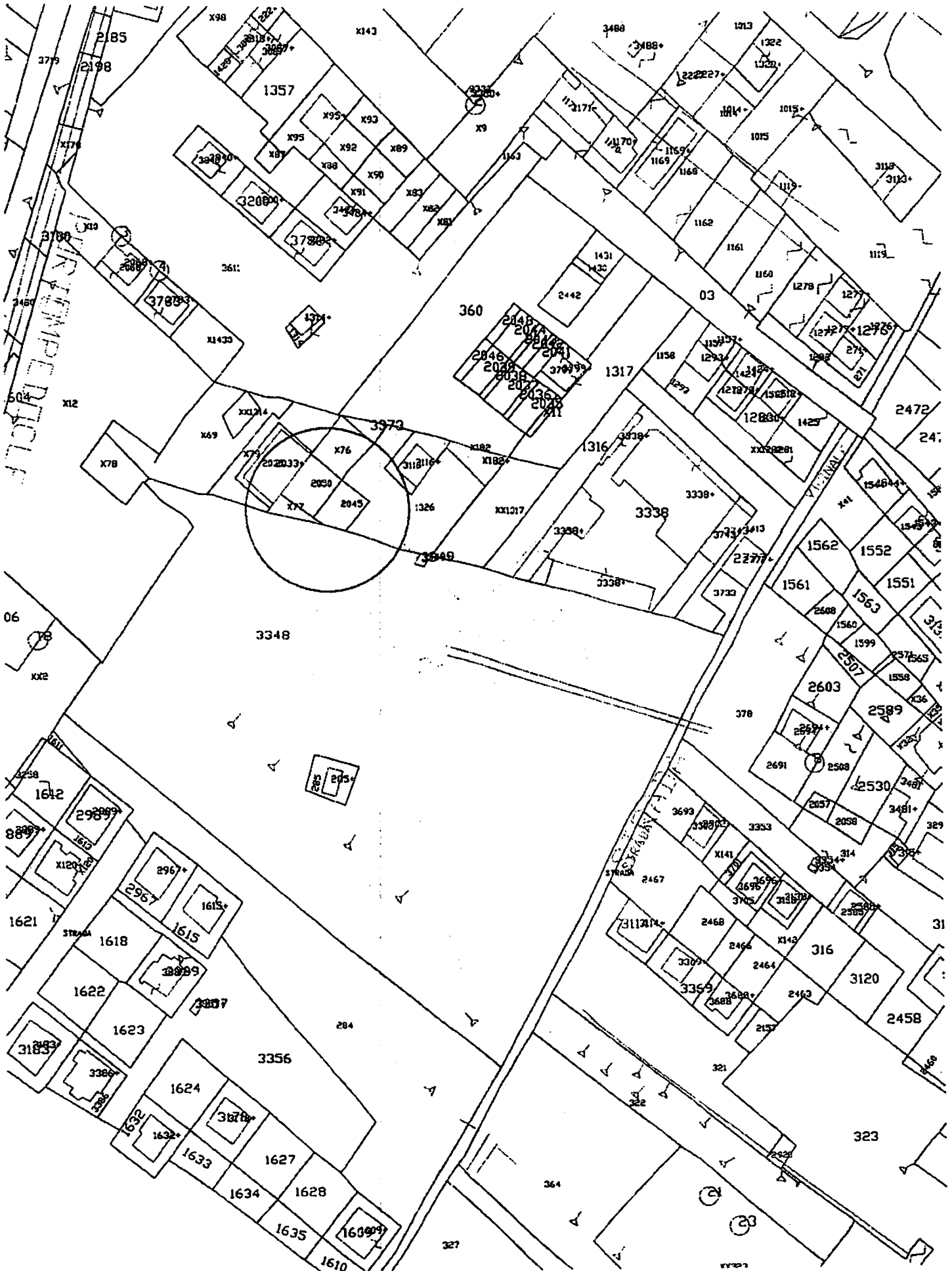
**Elenco sub-allegati:**

Planimetria aerofotogrammetrica	Allegato 10.1	Allegato 11.1
Planimetria catastale	Allegato 10.2	Allegato 11.2
Fotoriproduzione satellitare	Allegato 10.3	Allegato 11.3



ALL. 101 - ALL. 11. 1.

ALL 10.2 - ALL 11.2.



Via Canova  
Viale Belgrado  
Allegato 10.3-11.3




Fig. 21 partt. su.  
(comprese tra 3348-  
2045-2050-2033)

Fig. 21 partt. su.  
(comprese tra 3348-  
2045-2050-2033)



## ALLEGATO 12

**Lastrico Solare \*** di mq 52, ubicato al 2° piano (3° fuori terra) di Via Re Federico n. 101.

**Descrizione:** Il lastrico solare identificato in catasto al foglio n. 22 particella n. 628 sub 7 e sub 8, ha una superficie complessiva di mq 52, e sovrasta un edificio in muratura portante in buono stato.

**Valore:** Il lastrico solare di che trattasi è nella proprietà del Comune in forza dell'acquisizione di diritto dell'immobile abusivo edificato a terzo piano fuori terra, avvenuta, ai sensi dell'art. 31 del D.P.R. 6 giugno 2001 n.380, per lo spirare del termine di 90 giorni dall'ordinanza di demolizione;

**Considerato:**

- Che l'acquisizione ha riguardato il 3° piano fuori terra e conseguentemente un terzo dell'area di sedime dell'intero fabbricato ( $52,00\text{mq}/3= 17,33 \text{mq.}$ )
- Che il fabbricato abusivo risulta demolito.
- Che il lotto su cui insiste il fabbricato non ha ulteriore suscettibilità edificatoria.
- Che il lastrico solare non è suscettibile di alcun utilizzo da parte del Comune.

Si ritiene congruo identificare il valore del lastrico solare con il valore della quota parte (1/3) dell'area di sedime dell'edificio sottostante, e dato che il valore per le aree edificabili in zona B riportato nella Banca Dati delle quotazioni immobiliari dell'Agenzia delle Entrate - Comune di Ribera - Fascia/zona semicentrale è di 200,00 €/mq, ne consegue che il valore da attribuire al lastrico solare di che trattasi è di € 3.466,67.

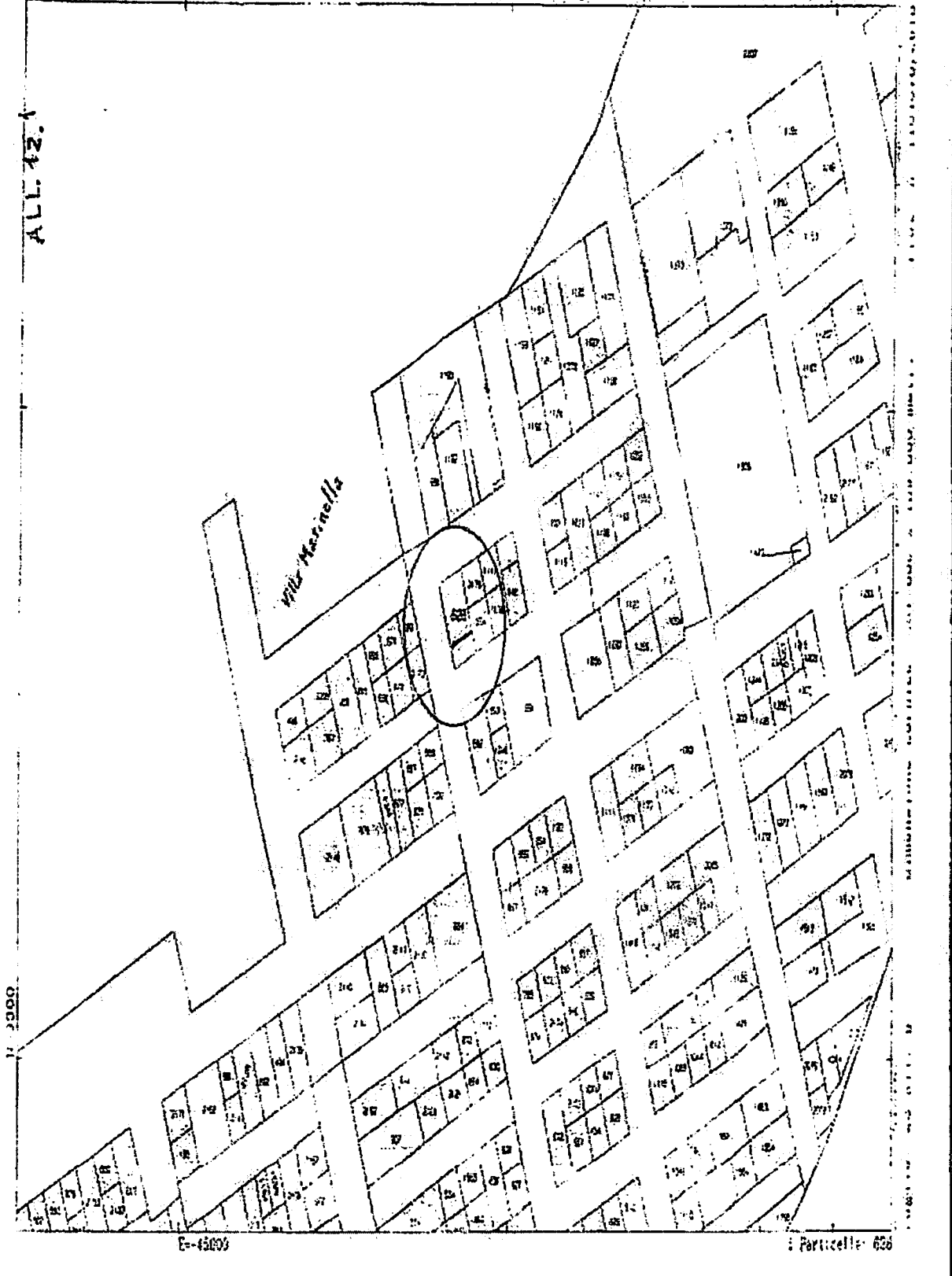
( $200,00 \text{ €/mq.} \times 17,33\text{mq.}$ )

\* Per lastrico solare - deve intendersi la superficie terminale dell'edificio che abbia la funzione di copertura - tetto delle sottostanti unità immobiliari, comprensivo di ogni suo elemento, sia pure accessorio, come la pavimentazione" (Cass.13 dicembre 2013 n. 27942).

**Elenco sub-allegati:**

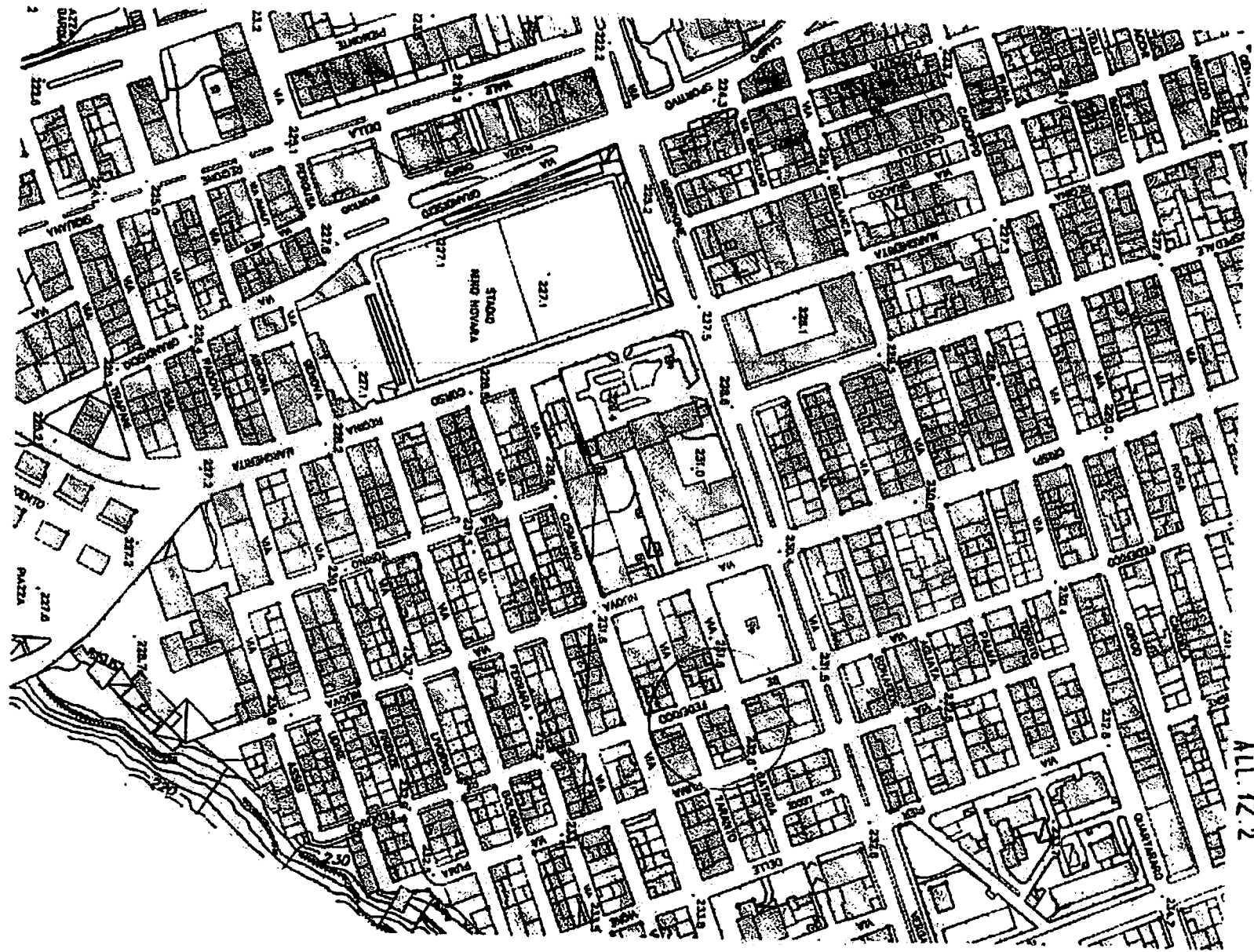
Planimetria aerofotogrammetrica	Allegato 12.1
Planimetria catastale	Allegato 12.2
Fotoriproduzione satellitare	Allegato 12.3

ALL. 12.1




10. 10. 10. 10.

10. 10. 10.



ALL 12.2

*Via Re Federico n. 101*  
*Allegato 12.3.*



**Suolo Pubblico per posa cabina di trasformazione Enel a Borgo Bonsignore**

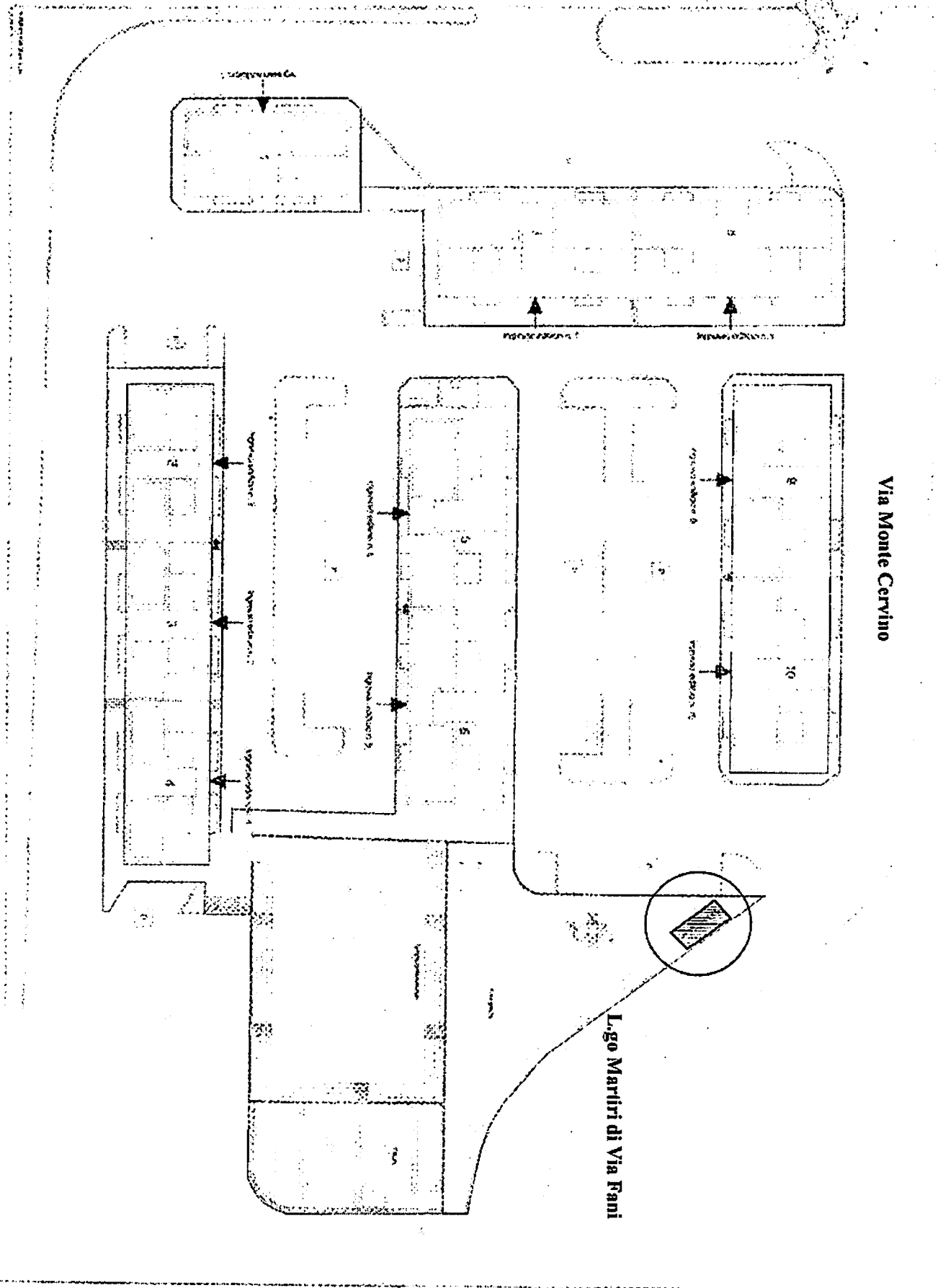
**Descrizione:** Trattasi di suolo pubblico ubicato in L.go Martiri di Via Fani, meglio individuato nelle allegate planimetrie. L'area ha una superficie di mq 65 ricade al foglio 21 part. 238, è catastato quale Ente Urbano (strade).

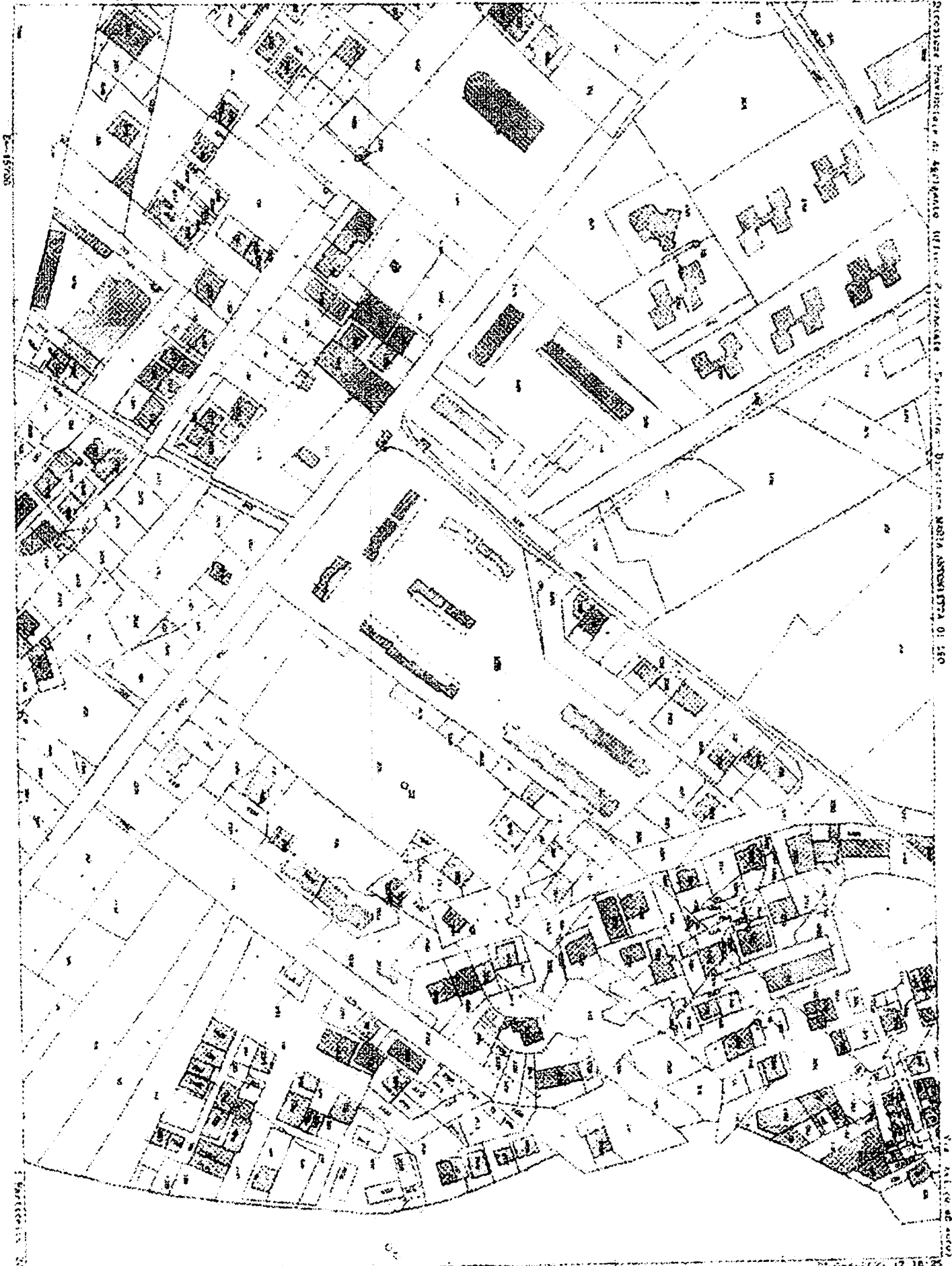
**Valore:** Per il prezzo di alienazione si è ritenuto congruo il prezzo di €/mq 42,00 trattandosi di area priva di suscettività edificatoria che può essere utilizzata esclusivamente come area di sedime della cabina di trasformazione ENEL a servizio dei nuovi alloggi popolari di L.go Martiri di Via Fani.

**Elenco sub-allegati:**


Planimetria aerofotogrammetrica	Allegato 13.1
Planimetria catastale	Allegato 13.2
Fotoriproduzione satellitare	Allegato 13.3

Circonvallazione





Att. 13.3





**Comune di Ribera**  
**Libero Consorzio Comunale di Agrigento**

Proposta di Deliberazione ad oggetto: **Piano delle alienazioni e valorizzazioni del patrimonio immobiliare comunale - anno 2023.**

**PARERE DI REGOLARITA' TECNICA**


In relazione al disposto di cui all' art. 53, comma 1, della legge 8 giugno 1990, n. 142, come modificato dall'art. 12 della L.R. 23 dicembre 2000, n. 30 e recepito dall'art. 1, comma 1, lett. i), della legge regionale 11 dicembre 1991, n. 48 e degli artt. 49 e 147 *bis*, comma 1, D. Lgs. 267/2000 (TUEL).

*IL DIRIGENTE DEL SETTORE N. 2 Infrastrutture e Urbanistica*

esprime parere favorevole di regolarità tecnica attestante regolarità e correttezza dell'azione amministrativa.

Ribera, 14/03/2023

*IL DIRIGENTE DEL SETTORE*



**PARERE DI REGOLARITA' CONTABILE**

*IL DIRIGENTE DEL SETTORE FINANZIARIO*

In relazione al disposto di cui agli artt. 53, della legge 8/6/1990, n.142 recepito dall'art. 1, comma 1, lett. i), della legge regionale 11 dicembre 1991, n. 48 e degli artt. 49, 147 *bis*, comma 1 e 153, comma 5, del Decreto Legislativo n° 267 del 18 agosto 2000 e s.m.i.;

**ESPRIME**

Parere favorevole in ordine alla regolarità contabile.

Ribera, li

24/3/2023

*IL DIRIGENTE DEL SETTORE FINANZIARIO*

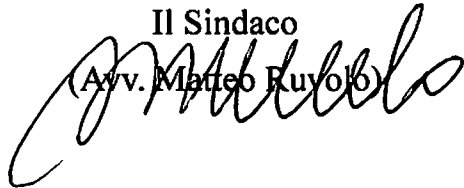


Proposta di deliberazione approvata nella seduta di Giunta del 24/03/2023 ore 18,00  
Votazione unanime

Immediata esecutività    si     no

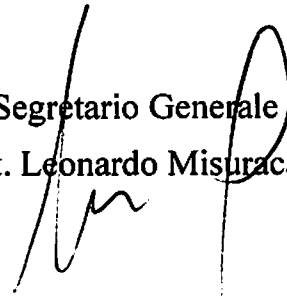
Il Sindaco

(Avv. Matteo Ruyolo)



Il Segretario Generale

(Dott. Leonardo Misuraca)



I Componenti


AUGELLO LEONARDO

DI CARO GIOVANNI

MICELI ROSALIA

SGRO' GIUSEPPE MARIA

Firma



La presente deliberazione viene letta, approvata e sottoscritta.

IL SINDACO  
L'ASSESSORE ANZIANO  
IL SEGRETARIO GENERALE



*[Handwritten signatures and a circular stamp of the Comune di Ribera are present in this section.]*

**CERTIFICATO DI PUBBLICAZIONE**  
(Art. 32 della Legge 18 giugno 2009, n 69 )

Il sottoscritto Segretario Generale certifica che copia della presente deliberazione è stata pubblicata all'Albo Pretorio on-line di questo Comune per gg.15 consecutivi a partire dal giorno \_\_\_\_\_ e fino al \_\_\_\_\_ Prot. n. \_\_\_\_\_

IL SEGRETARIO GENERALE

**CERTIFICATO DI ESECUTIVITA'**

Il sottoscritto Segretario Generale, visti gli atti d'ufficio,

**ATTESTA**

Che la presente deliberazione è divenuta esecutiva il **24 MAR. 2023**

( ) Decorsi 10 giorni dalla data di inizio della pubblicazione.

(X) Dichiarata Immediatamente Esecutiva ( Art. 12, Comma 2 L.R. n. 44/91 s.m.i. )

Ribera, li **24 MAR. 2023**

IL SEGRETARIO GENERALE

**ATTESTAZIONE DI CONFORMITA' DI ORIGINALE ANALOGICO**

Il sottoscritto Segretario Generale attesta che la presente copia informatica in formato PDF è conforme all'atto analogico originale.

IL SEGRETARIO GENERALE \*

(Dott. Leonardo Misuraca)

\* Documento firmato digitalmente ai sensi del D.Lgs. 82/2005 e norme collegate.

La presente deliberazione viene letta, approvata e sottoscritta.

IL PRESIDENTE  
Dott. Vincenzo Costa

IL CONSIGLIERE ANZIANO

Aurora Liberto

IL SEGRETARIO GENERALE

Dott. Leonardo Misuraca

**CERTIFICATO DI PUBBLICAZIONE**  
(Art. 32 della Legge 18 giugno 2009, n 69 )

Il sottoscritto Segretario Generale certifica che copia della presente deliberazione è stata pubblicata all'Albo Pretorio on-line di questo Comune per gg.15 consecutivi a partire dal giorno \_\_\_\_\_ e fino al \_\_\_\_\_ Prot. n. \_\_\_\_\_

IL SEGRETARIO GENERALE  
Dott. Leonardo Misuraca

**CERTIFICATO DI ESECUTIVITA'**

Il sottoscritto Segretario Generale, visti gli atti d'ufficio,

**ATTESTA**

Che la presente deliberazione è divenuta esecutiva il 26/04/2023

( ) Decorsi 10 giorni dalla data di inizio della pubblicazione.

Dichiarata Immediatamente Esecutiva ( Art. 12, Comma 2 L.R. n. 44/91 s.m.i. )

Ribera, li \_\_\_\_\_

IL SEGRETARIO GENERALE  
Dott. Leonardo Misuraca

**ATTESTAZIONE DI CONFORMITA' DI ORIGINALE ANALOGICO**

Il sottoscritto Segretario Comunale attesta che la presente copia informatica in formato PDF è conforme all'atto analogico originale.

IL SEGRETARIO GENERALE \*  
Dott. Leonardo Misuraca

\* Documento firmato digitalmente ai sensi del D.Lgs. 82/2005 e norme collegate.